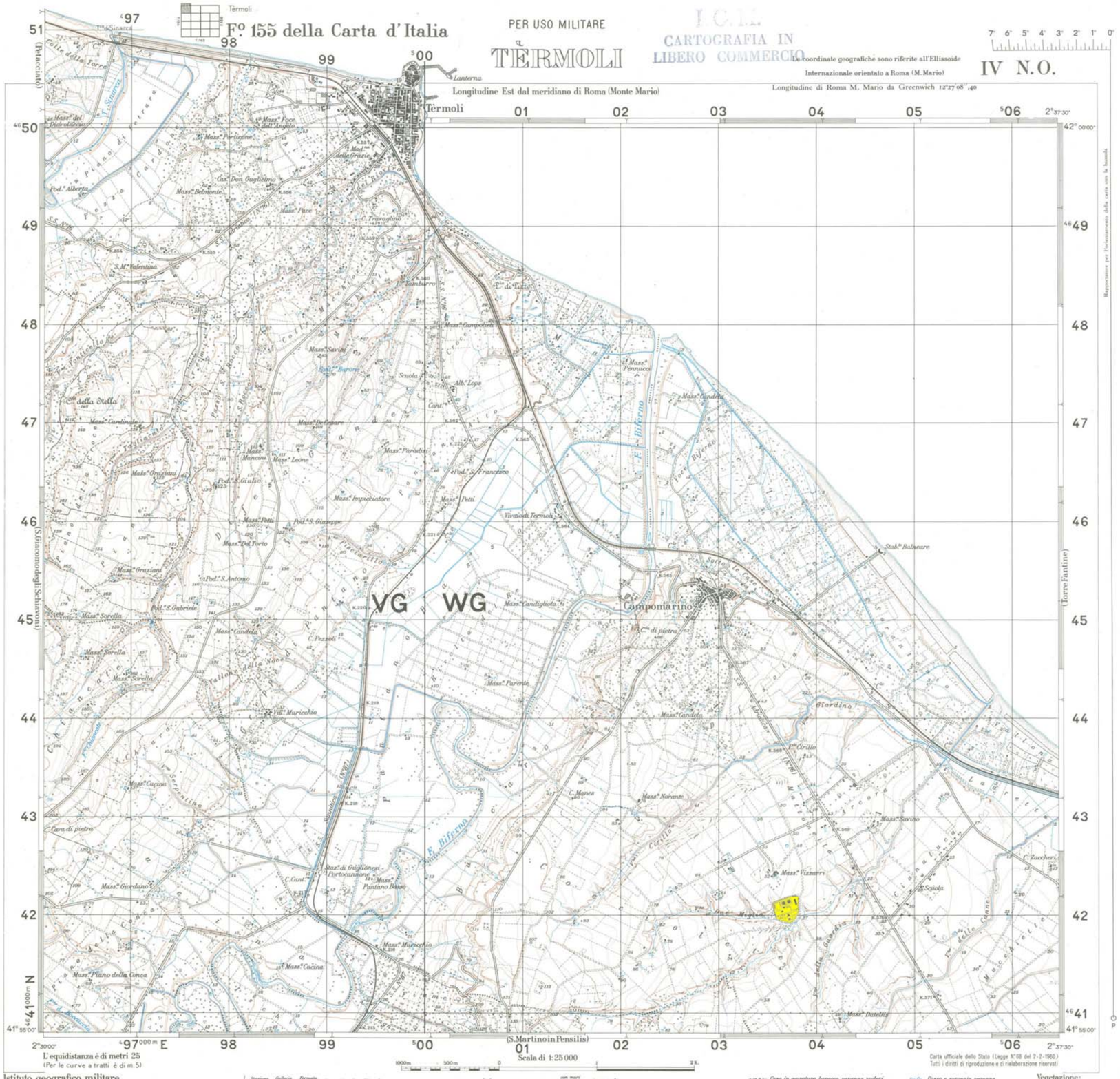

Carta ufficiale dello Stato (Legge N°68 del 2-2-1960)
Tutti i diritti di riproduzione e di rielaborazione riservati

SERIE M 891
FOGLIO TÈRMOLI 155 IV NO
EDIZIONE 1 - I G M I

RETICOLATO CHILOMETRICO
NELLA PROIEZIONE CONFORME
UNIVERSALE TRASVERSA DI MERCATORE

Sistema U. T. M.
(Dati europei 1950)

LE LINEE CONTRASSEGNATE DA NUMERI NERI INDICANO IL RETICOLATO U. T. M. FUSO 33, ELLISSOIDE INTERNAZIONALE

DESIGNAZIONE DI ZONA: 33T	ESEMPIO DI DESIGNAZIONE DI UN PUNTO CON L'APPROSSIMAZIONE DI 100 METRI
Identificazione di quadrato di 100 chilometri di lato: VG WG 500	NOME DEL PUNTO: • q. 93
	1°) Leggere le lettere che identificano il quadrato di 100 chilometri di lato nel quale si trova il punto: WG 01 6 41 9
	2°) Leggere il valore del meridiano reticolato immediatamente ad Ovest del punto considerato e registrare le sole cifre scritte in carattere grande: misurare col coordinatometro in ettometri la distanza tra il punto e la linea suddetta:
	3°) Leggere il valore del parallelo reticolato immediatamente a Sud del punto considerato e registrare le sole cifre scritte in carattere grande: misurare col coordinatometro in ettometri la distanza tra il punto e la linea suddetta:
Trascurare nella designazione del punto le cifre scritte in carattere piccolo di ogni numero del reticolato. Queste sono utilizzate nei calcoli. Usare soltanto le cifre scritte in carattere più grande.	DESIGNAZIONE DEL PUNTO: WG016419
	Preporre la designazione di zona quando non si è certi che la stessa sia già ben nota: 33TWG016419

DECLINAZIONE MAGNETICA (AL 1° GENNAIO 1948) E CONVERGENZA AL CENTRO DELLA CARTA

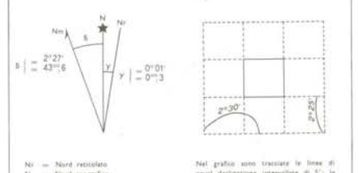

Nr = Nord reticolato
N = Nord geografico
Nm = Nord magnetico
δ = Declinazione magnetica
γ = Convergenza

Nel grafico sono tracciate le linee di egual declinazione intervallate di 5'; le eventuali zone di anomalia magnetica sono rappresentate con tratteggio.

La declinazione magnetica diminuisce annualmente di circa 7'30" - 2°,2

Le coordinate dei vertici di questa carta nel reticolato italiano (proiezione Gauss-Boega, ellissoide internazionale, orientamento a M. Mario 1940) sono le seguenti:

FUSO EST

N. O.	E = 2516052, N = 4649860	N. E.	E = 2526405, N = 4649862
S. O.	E = 2516047, N = 4640608	S. E.	E = 2526414, N = 4640610

Nelle carte sulle quali è stato tracciato il reticolato italiano, questo è indicato nella cornice con i seguenti segni convenzionali: fuso est —, fuso ovest —

COORDINATOMETRO



SERIE M 891
FOGLIO TÈRMOLI 155 IV NO
EDIZIONE 1 - I G M I