



Città di Bari

Ripartizione Territorio e Qualità Edilizia
Settore Pianificazione del Territorio - Gestione del P.R.G.
Posizione Organizzativa Progetti Speciali

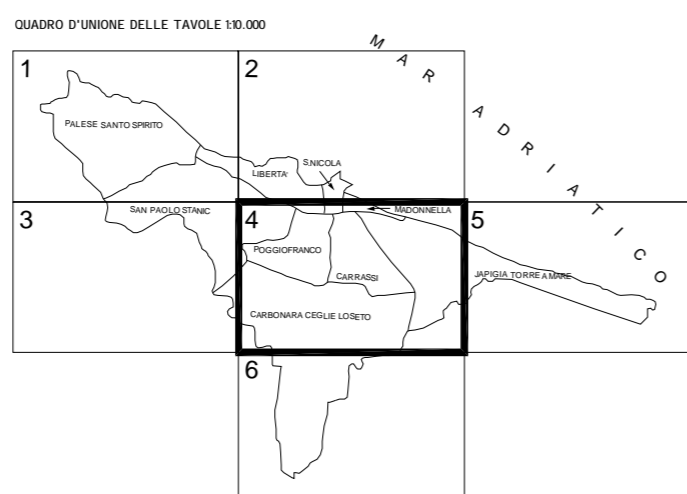
P.U.T.T./P

Approvato con Deliberazione di Giunta Regionale del 15/12/2000 n° 1748

PRIMI ADEMPIMENTI (art. 5.05)

Riporto su cartografia di R.a.f.g. (p.to 1.1)

TAV. **4**
Serie 2
Serie 6
Serie n°2 e 6
Decreti Galasso
Idrologia Superficiale
Elaborato in Scala 1:10.000



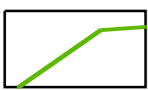


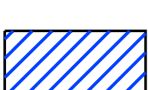


Gruppo di lavoro Rip.ne Territorio e Qualità Edilizia

Direttore di Ripartizione Dott. Ing. Antonio Colaianni

Direttore Settore Pianificazione del Territorio - Gestione del P.R.G. Dott. Ing. Luigi Cea

Posizione Organizzativa Progetti Speciali
Funzionario Tecnico Nicola Bruno
Istruttore Tecnico Pompeo Colacicco
Collaboratore Tecnico Nicola Cortone
Disegnatore Angelo Peccarisi
Michele Massafra

LEGENDA

-  Decreto Galasso (Ex L. 431/85) Serie n° 2 P.U.T.T.
-  Idrologia Superficiale Serie n° 6 P.U.T.T. (Lame)
-  Ciglio Lama
-  Idrologia Superficiale - Serie n° 6 P.U.T.T. "Coste ed aree litoranee - Area Litoranea" Fascia dei primi 100mt - Art. 3.07, p.to 3.7.3
-  Idrologia Superficiale - Serie n° 6 P.U.T.T. "Coste ed aree litoranee - Area Annessa" Art. 3.07, p.to 3.7.3
-  Perimetro interno Demanio Marittimo

 592 Lama Lamasinata

 594 Lama Baronali

