



# Città di Bari

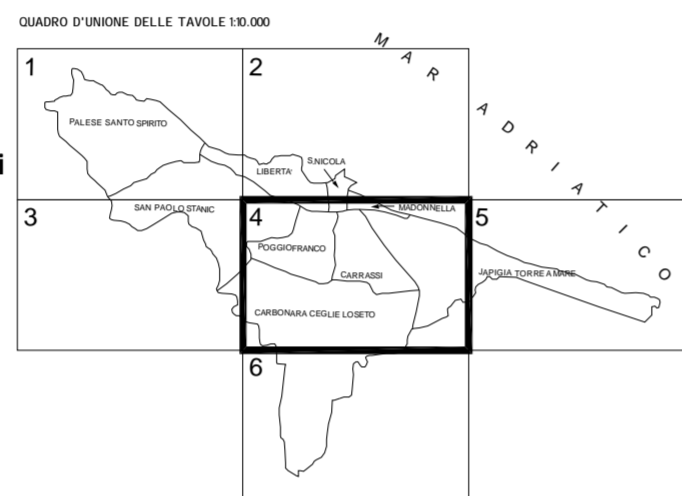
Ripartizione Territorio e Qualità Edilizia  
Settore Pianificazione del Territorio - Gestione del P.R.G.  
Posizione Organizzativa Progetti Speciali

## P.U.T.T./P

Approvato con Deliberazione di Giunta Regionale del 15/12/2000 n° 1748

### PRIMI ADEMPIMENTI (art. 5.05)

Riporto su cartografia di R.a.f.g. (p.to 1.1)






TAV. **4B**  
Serie n°4 bis e n°5  
Catasto delle Grotte  
Vincoli e segnalazioni Archeologici  
Elaborato in Scala 1:10.000

Gruppo di lavoro Rip.ne Territorio e Qualità Edilizia

Direttore di Ripartizione	Dott. Ing.	Antonio Colaianni
Direttore Settore Pianificazione del Territorio - Gestione del P.R.G.	Dott. Ing.	Luigi Cea

Posizione Organizzativa Progetti Speciali	Nicola Bruno
Funzionario Tecnico	Pompeo Colacicco
Istruttore Tecnico	Nicola Cortone
Collaboratore Tecnico	Angelo Peccarisi
Disegnatore	Michele Massafra

### LEGENDA

-  Catasto Grotte
-  Vincoli Archeologici
-  Segnalazioni Archeologiche

