



Città di Bari


Ripartizione Pianificazione Territorio e Riqualficazione Urbana
Settore Pianificazione del Territorio - P.R.G.

P.A.I.


PIANO DI BACINO

Stralcio per l'assetto idrogeologico
Riporto su cartografia di R.a.f.g.
Tavola di sintesi

TAV. UNICA
Localizzazione delle aree a pericolosità idraulica
Elaborato in Scala 1:20.000



AP: aree ad Alta Probabilità di inondazione




MP: aree a Media Probabilità di inondazione



R4: aree a Rischio Molto Elevato



R3: aree a Rischio Elevato



Sovrapposizione degli effetti

Aggiornamento del 09/05/2007

Direttore di Ripartizione

Arch. Anna Maria Curcuruto

**Direttore Settore
Pianificazione del Territorio - P.R.G.**

Ing. Luigi Cea

Istruttore Tecnico

Michele Massafra

