



aree da convertire a verde pubblico  
 " per impianti agricoli e servizi  
 " " " "  
 x verde agricolo  
 x " consortile  
 area di massimo interesse ambientale  
 " recupero ambientale  
 \* " di preminente interesse archeologico

Consorzio per l'Area di Sviluppo Ind.le  
 SASSARI - PORTO TORRES - ALGHERO  
 — Piano Regolatore Territoriale ASI —  
 PROGETTO ESECUTIVO APPROVATO ED  
 ADOTTATO CON DELIBERAZIONE DEL CO-  
 MITATO DIRETTIVO N° 3659 DEL 22.3.90  
 VERBALE N° 395 E N° 3887  
 DEL 30.10.90 VERBALE  
 N° 402.



\* nuraghe  
 P parcheggi  
 ————— tracciato nastro carbone  
 - - - - - ferrovia  
 ————— acquedotto esistente - acqua potabile  
 = = = = = linee elettriche AT 220/150 kv  
 \ \ \ \ \ delimitazione area petrolchimica  
 - - - - - perimetro agglomerato  
 ———— limite fascia di rispetto

REGIONE AUTONOMA DELLA SARDEGNA  
 ACCREDITATO ES. 11. FINANZE E URBANISTICA  
 ALLEGATO al decreto *Accessoriale*  
 n. 76/10 del 22 LUG. 1991  
 Cagliari, li  
 FUNZIONARIO INCARICATO



IL PRESIDENTE  
 (Avv. Gavino Bazzoni)

consorzio per area di sviluppo industriale  
 sassari - porto torres - alghero

variante generale  
 piano regolatore territoriale  
 progetto definitivo

2<sup>a</sup>  
 2

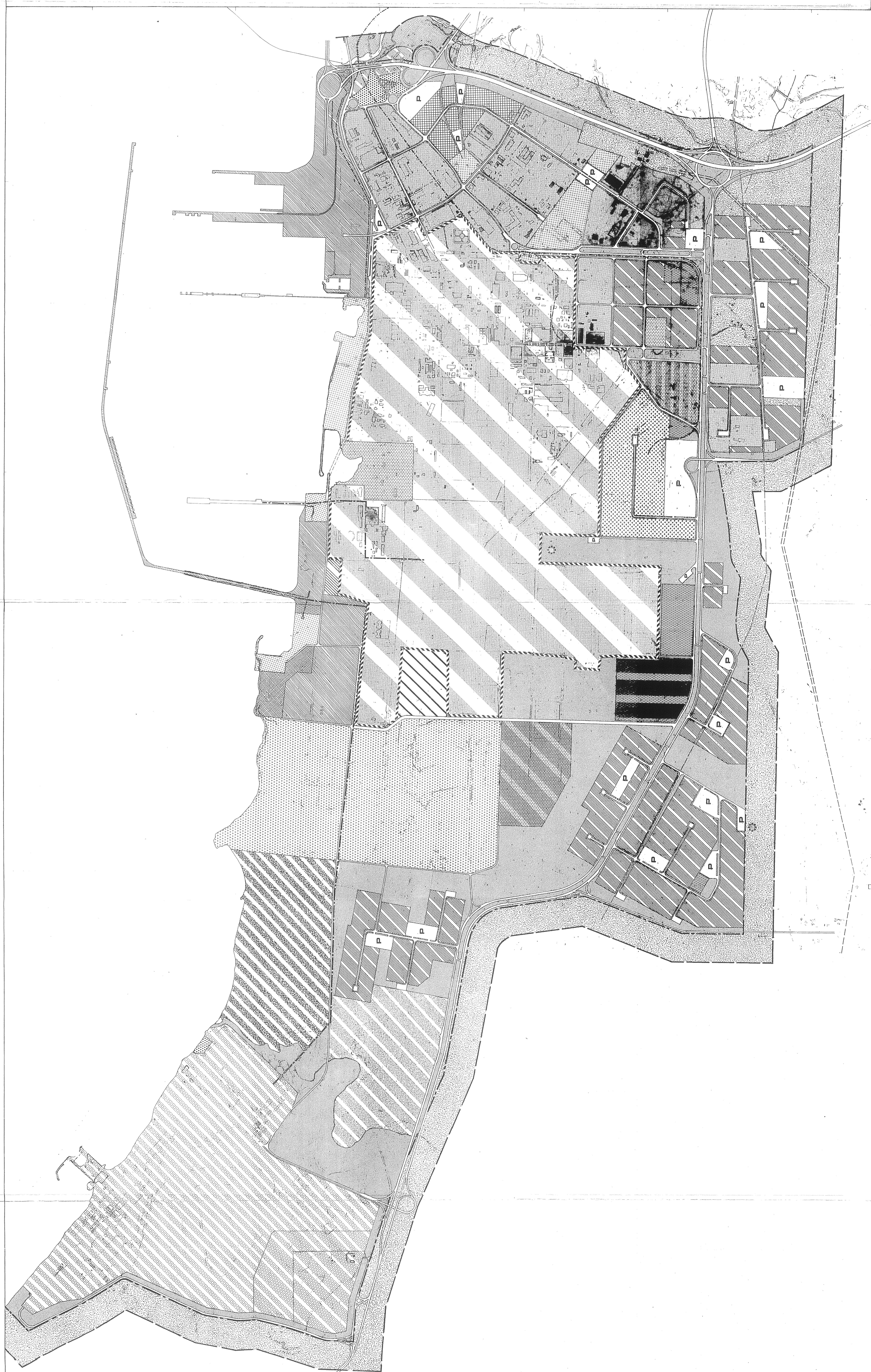
ass. prof. karrer - lacava  
 via caronini 23  
 00197 - roma



































scala 1:10000

agglomerato di porto torres  
 piano regolatore territoriale

febbraio 1990





-  insediamenti industriali esistenti di varia natura
-  nuove aree per industrie di varia natura
-  aree per attività artigianali
-  " " impianti tecnici
-  " " termoelettrici
-  " " la produzione energia eolica I. comparto
-  " " " " II. comparto
-  " " di pertinenza del porto industriale
-  cantiere navale
-  aree per servizi
-  " " e cantieri
-  centro merci
-  area per industrie chimiche e petrolchimiche
-  " depositi petroliferi liquidi e gassosi
-  depuratore
-  discarica ceneri di processo depuratore ASI
-  impianto a recupero materiali ed energia dai rifiuti solidi urbani
-  aree da convertire a verde pubblico
-  " per impianti agricoli e servizi
-  " " " "
-  verde agricolo
-  " consortile
-  area di massimo interesse ambientale
-  " recupero ambientale
-  " di preminente interesse archeologico
-  nuraghe
-  parcheggi
-  tracciato nastro carbone
-  ferrovia
-  acquedotto esistente - acqua potabile
-  linee elettriche AT 220/150 kv
-  delimitazione area petrolchimica
-  perimetro agglomerato
-  limite fascia di rispetto

