


ELENCO DEGLI ALLEGATI ALLA DOMANDA

IMPIANTO Centrale Termoelettrica di Fiume Santo (SS)

Rif.	SCHEDE	Allegato	Numero di pagg.	Riservato
A	Informazioni generali	<input checked="" type="checkbox"/>	17	-
B	Dati e notizie sull'impianto attuale	<input checked="" type="checkbox"/>	40	-
C	Dati e notizie sull'impianto da autorizzare	<input checked="" type="checkbox"/>	29	-
D	Individuazione della proposta impiantistica ed effetti ambientali	<input checked="" type="checkbox"/>	21	-
E	Modalità di gestione degli aspetti ambientali e piano di monitoraggio	<input checked="" type="checkbox"/>	4	-
	Sintesi non tecnica	<input checked="" type="checkbox"/>	33	-
TOTALE SCHEDE ALLEGATE			144	
Note:				

Data 14/09/2009

Firma del Gestore X 

IMPIANTO Centrale Termoelettrica di Fiume Santo (SS)

Rif.	ALLEGATI ALLA SCHEDA A	Allegato	Numero di pagg.	Riservato
A 10	Certificato Camera di Commercio	<input checked="" type="checkbox"/>	69	-
A 11	Copia degli atti di proprietà o dei contratti di affitto o altri documenti comprovanti la titolarità dell'Azienda nel sito	<input checked="" type="checkbox"/>	162	-
A 12	Certificato del Sistemi di Gestione Ambientale	<input checked="" type="checkbox"/>	5	-
A 13	Estratto topografico in scala 1:25000 o 1:10000 (IGM o CTR)	<input checked="" type="checkbox"/>	2	-
A 14	Mappa catastale in scala 1:2000 o 1:4000	<input checked="" type="checkbox"/>	4	-
A 15	Stralcio del PRG in scala 1:2000 o 1:4000	<input checked="" type="checkbox"/>	7	-
A 16	Zonizzazione acustica comunale	<input checked="" type="checkbox"/>	4	-
A 17	Autorizzazioni di tipo edilizio (concessioni, licenze o concessioni in sanatoria)	<input checked="" type="checkbox"/>	25	-
A 18	Concessioni per derivazione acqua	<input checked="" type="checkbox"/>	60	-
A 19	Autorizzazione allo scarico delle acque	<input checked="" type="checkbox"/>	27	-
A 20	Autorizzazione allo scarico delle emissioni in atmosfera	<input checked="" type="checkbox"/>	95	-
A 21	Autorizzazioni inerenti la gestione dei rifiuti	<input checked="" type="checkbox"/>	23	-
A 22	Certificato Prevenzione Incendi	<input checked="" type="checkbox"/>	41	-
A 23	Parere di compatibilità ambientale	<input checked="" type="checkbox"/>	49	-
A 24	Relazione sui vincoli urbanistici, ambientali e territoriali	<input checked="" type="checkbox"/>	27	-
A 25	Schemi a blocchi	<input checked="" type="checkbox"/>	10	-
A 26	Altro (da specificare nelle note)	<input checked="" type="checkbox"/>	77	-
TOTALE ALLEGATI ALLA SCHEDA A		17	687	
Note:	Allegato A26: Concessione di una zona di mq 30.600 di area portuale sita nel radicamento di ponente della			

diga forane del bacino industriale del porto di Porto Torres per mantenere e gestire un carbonodotto e un oleodotto.

Richiesta Endesa (oggi E.ON) di proroga all'esercizio provvisorio dell'attività di deposito di oli minerali in attesa del rinnovo della concessione.

Autorizzazione MAP all'esercizio provvisorio dell'attività di deposito di oli minerali in attesa del rinnovo della concessione.


Richiesta Endesa (oggi E.ON) di rinnovo all'esercizio provvisorio del deposito di oli minerali precedentemente autorizzato.

Autorizzazione MSE di rinnovo all'esercizio provvisorio del deposito di oli minerali precedentemente autorizzato

Documentazione inerente le procedure di caratterizzazione e bonifica ai sensi del D.M. 471/99: relazioni tecniche, notifiche e autorizzazioni.

Data 14/09/2009

Firma del Gestore




IMPIANTO Centrale Termoelettrica di Fiume Santo (SS)

Rif.	ALLEGATI ALLA SCHEDA B	Allegato	Numero di pagg.	Riservato
B 18	Relazione tecnica dei processi produttivi	<input checked="" type="checkbox"/>	69	-
B 19	Planimetria dell'approvvigionamento e distribuzione idrica	<input checked="" type="checkbox"/>	3	-
B 20	Planimetria dello stabilimento con individuazione dei punti di emissione e trattamento degli scarichi in atmosfera	<input checked="" type="checkbox"/>	3	-
B 21	Planimetria delle reti fognarie, dei sistemi di trattamento, dei punti di emissione degli scarichi liquidi e della rete piezometrica	<input checked="" type="checkbox"/>	5	-
B 22	Planimetria dello stabilimento con individuazione delle aree per lo stoccaggio di materie e rifiuti	<input checked="" type="checkbox"/>	3	-
B 23	Planimetria dello stabilimento con individuazione dei punti di origine e delle zone di influenza delle sorgenti sonore	<input checked="" type="checkbox"/>	3	-
B 24	Identificazione e quantificazione dell'impatto acustico	<input checked="" type="checkbox"/>	19	-
B 25	Ulteriore documentazione per la gestione dei rifiuti	<input checked="" type="checkbox"/>	178	-
B 26	Altro (da specificare nelle note)	<input checked="" type="checkbox"/>	5	-
TOTALE ALLEGATI ALLA SCHEDA B		9	288	
Note:	<p>Allegato B26: Dichiarazione di avvenuto smaltimento finale di tutte le apparecchiature e oli contenenti PCB ai sensi dell'art. 18, commi 3 e 5, Legge 18/04/2005 n. 62. Planimetria in cui si evidenziano le aree in cui sono presenti materiali contenenti amianto.</p>			

Data 14/09/2009

Firma del Gestore




IMPIANTO Centrale Termoelettrica di Fiume Santo (SS)

Rif.	ALLEGATI ALLA SCHEDA C	Allegato	Numero di pagg.	Riservato
C 6	Nuova relazione tecnica dei processi produttivi dell'impianto da autorizzare	<input checked="" type="checkbox"/>	26	-
C 7	Nuovi schemi a blocchi	<input checked="" type="checkbox"/>	3	-
C 8	Planimetria <i>modificata</i> dell'approvvigionamento e distribuzione idrica	<input checked="" type="checkbox"/>	3	-
C 9	Planimetria <i>modificata</i> dello stabilimento con individuazione dei punti di emissione e trattamento degli scarichi in atmosfera	<input checked="" type="checkbox"/>	3	-
C 10	Planimetria <i>modificata</i> delle reti fognarie, dei sistemi di trattamento, dei punti di emissione degli scarichi liquidi e della rete piezometrica	<input checked="" type="checkbox"/>	5	-
C 11	Planimetria <i>modificata</i> dello stabilimento con individuazione delle aree per lo stoccaggio di materie e rifiuti	<input checked="" type="checkbox"/>	3	-
C 12	Planimetria <i>modificata</i> dello stabilimento con individuazione dei punti di origine e delle zone di influenza delle sorgenti sonore	<input checked="" type="checkbox"/>	3	-
C 13	Altro (da specificare nelle note)	<input type="checkbox"/>	-	-
TOTALE ALLEGATI ALLA SCHEDA C		7	46	
Note:				

Data 14/09/2009

Firma del Gestore

 X 

IMPIANTO Centrale Termoelettrica di Fiume Santo (SS)

Rif.	ALLEGATI ALLA SCHEDA D	Allegato	Numero di pagg.	Riservato
D 5	Relazione tecnica su dati meteorologici	<input checked="" type="checkbox"/>	26	-
D 6	Identificazione e quantificazione degli effetti delle emissioni in aria e confronto con SQA per la proposta impiantistica per la quale si richiede l'autorizzazione	<input checked="" type="checkbox"/>	36	-
D 7	Identificazione e quantificazione degli effetti delle emissioni in acqua e confronto con SQA per la proposta impiantistica per la quale si richiede l'autorizzazione	<input checked="" type="checkbox"/>	36	-
D 8	Identificazione e quantificazione del rumore e confronto con valore minimo accettabile per la proposta impiantistica per la quale si richiede l'autorizzazione	<input checked="" type="checkbox"/>	14	-
D 9	Riduzione, recupero ed eliminazione dei rifiuti e verifica di accettabilità	<input checked="" type="checkbox"/>	3	-
D 10	Analisi energetica per la proposta impiantistica per la quale si richiede l'autorizzazione	<input checked="" type="checkbox"/>	3	-
D 11	Analisi di rischio per la proposta impiantistica per la quale si richiede l'autorizzazione	<input checked="" type="checkbox"/>	68	-
D 12	Ulteriori identificazioni degli effetti per la proposta impiantistica per la quale si richiede l'autorizzazione	<input checked="" type="checkbox"/>	3	-
D 13	Relazione tecnica su analisi opzioni alternative in termini di emissioni e consumi	<input type="checkbox"/>	-	-
D 14	Relazione tecnica su analisi opzioni alternative in termini di effetti ambientali	<input type="checkbox"/>	-	-
D 15	Altro (da specificare nelle note)	<input type="checkbox"/>	-	-
TOTALE ALLEGATI ALLA SCHEDA D		8	186	
Note:				

Data 14/09/2009Firma del Gestore 

IMPIANTO Centrale Termoelettrica di Fiume Santo (SS)

Rif.	ALLEGATI ALLA SCHEDA E	Allegato	Numero di pagg.	Riservato
E 3	Descrizione delle modalità di gestione ambientale	<input checked="" type="checkbox"/>	189	-
E 4	Piano di monitoraggio e controllo	<input checked="" type="checkbox"/>	6	-
E 5	Altro (da specificare nelle note)	<input type="checkbox"/>	-	-
TOTALE ALLEGATI ALLA SCHEDA E		2	195	
Note:				

Data 14/09/2009Firma del Gestore x *Alonso Fico*