



2/1

carica in Cagliari in Piazza Deffenu n.1: il quale  
interviene e agisce in nome, conto e in rappresen-  
za dell'ENTE NAZIONALE PER L'ENERGIA ELETTRICA -ENEL-  
con sede in Roma- (C.F.00811720580), in forza di pro-  
cura rilasciatagli dal Prof. Ing. Francesco Corbelli-  
ni nella sua veste di Presidente e Legale rappresen-  
tante dell'ENEL: procura autenticata in data 6.8.1981  
dal dott. Arnaldo Sartini Notaio in Viareggio, rep. n.  
30130 e che, previa lettura da me datane, si allega  
sotto la lettera "B".-----

I predetti componenti della cui identità personale  
sono io Notaio certo, convengono e stipulano quanto  
segue: -----

1)-Il COMUNE DI SASSARI, come sopra rappresentato.

cede a titolo di p e r m u t a all'ENTE NAZIONA-  
LE PER L'ENERGIA ELETTRICA - ENEL- ROMA, per il quale  
a detto titolo accetta e a c q u i s t a il costi-  
tuito procuratore, geom. Francesco Farina, un tratto  
di terreno, in Comune di Sassari, già destinato a stra-  
da comunale Porto-Torres -Stintino, della superficie  
di metri quadrati ottomilacinquecentosessanta ( mq.  
8560) in catasto distinto a foglio 14- mapp.58 sub.  
1/2 ( un mezzo) e confinante per due lati a proprietà  
ENEL e per gli altri due lati a prosecuzione della  
strada comunale P.Torres- Stintino, salvo altri.-----

3

terreno più precisamente ubicato in località "Fiume Santo".-----

2)-Vicendevolmente, l'ENTE NAZIONALE PER L'ENERGIA ELETTRICA- ENEL- sempre a mezzo del costituito procuratore, e allo stesso titolo di permuta cede e trasferisce a favore del Comune di Sassari, per il quale accetta e acquista il sopra costituito rappresentante legale Ing. Pietro Motresori -----

il terreno in località " Fiume Santo" del Comune di Sassari, della superficie complessiva di metri quadrati quarantasettemilaquattrocento (mq.47.400) in catasto distinto a foglio 13- mapp.27- di Ha 4.57.50- RD.£. 11,45- RA.£.9,15: foglio 14- mapp.2/c( ora 112)- di mq.380- RD.£.0,36- RA.£.0,30: mapp.2/b ( ora 111) - di mq.1200- RD.£.1,14-RA.£.0,96: e mapp.3/b (ora 113) di mq.70- RD.£.0,35- RA.£.0,18: confinante per due lati a strada comunale e per un lato a restante proprietà dell'ENEL, salvo altri.-----

3)-Per gli effetti catastali le parti presentano il certificato rilasciato il 7.10.1981 al n.57126, dal quale risulta che il terreno permutato dall'ENEL al Comune è allibrato alla partita 4302 intestata allo stesso ENTENAZIONALE PER L'ENERGIA ELETTRICA: e i frazionamenti approvati in data <sup>(a)</sup> (4.3.81) su estratto n. <sup>(b)</sup> (10982) -10982 e in data 7.9.1981 su estratto n.

65150, che previa sottoscrizione delle parti, si allegano, rispettivamente sotto le lettere "C" e "D".-----

4)-La permuta viene fatta e accettata nello stato di fatto in cui gli immobili si trovano e con tutti i diritti, ragioni e azioni ai medesimi inerenti: liberi da pesi, vincoli e ipoteche, trascrizioni pregiudizievole, diritti a favore di terzi e privilegi anche fiscali e con ogni garanzia di legge per evizioni o molestie.-

5)-Per gli effetti del Registro le parti dichiarano che gli immobili permutati hanno lo stesso valore che determinano in L.8.000.000-ottomilioni- non dandosi luogo ad alcun conguaglio.-Con dispensa da ogni eventuale ipoteca legale.-----

6)-Il rappresentante dell'ENEL presenta la dichiarazione INVIM, mentre il rappresentante del Comune si riserva di presentarla nei termini di legge. -----


(a)- tolle " 4.3.81 " e sostituire con "7 settembre 1981" : -----

(b)- tolle " 10982 " :si approvano due postille con cancellatura di quattro numeri.-

Richiesto ho ricevuto quest'atto da me Notaio dattiloscritto e letto alle parti che l'approvano, confermano e sottoscrivono.-Consta di pagine tre e quan-

(c)  
to di questa quarta di un foglio.-

(c)- tolle " quarta " e sostituire con la parola "quar-



*Stambrone*

*Liberty*

*Stambrone*




5/

ta" - terza postilla con cancellatura di un'altra  
parola, da me Notaio dattiloscritta e letta alle par-  
ti che l'approvano.-

Richiesto ha ricevuto  
quest'atto da me Notario in fronte dall'atto  
scritto e in fronte scritto e tutto mi compare  
centi che era senza indifferenza lo dichiaro  
tutto conforme alla loro volontà e lo  
approvato confermato e sottoscrissero  
dopo mi calce e a margine del primo foglio  
Costa di pagine quattro e quattro di  
questa quinta di due fogli -

Francesco Joruna  
Remynter

Francesco Joruna






del Comune di Sassari il terreno in località "Fiume Santo" del Comune di Sassari della superficie complessive di metri quadrati 47.400- in catasto distinto a foglio 13-mapp. 27-di Ha 4.57.50-RD.£. 11,45-RA.£. 9,15-: foglio 14-mapp. 2/c(ora 112)-di mq. 380-RD.£. 0,36-RA.£. 0,30-: mapp. 2/B(ora 111)-di mq. 1200-RD.£. 1,14-RA.£. 0,96: e mapp. 3/b(ora 113)-di mq. 70-RD.£. 0,35-RA.£. 0,18: confinante per due lati a strada comunale e per un lato a restante proprietà dell'Enel, salvo altri.-----

Valore dichiarato della permuta £.8.000.000-ottomilioni-non prendosi luogo ad alcun congruo.-----  
dispensa da ogni eventuale ipoteca legale.-----

(a)-telle "Compartimento di Cagliari" e sostituire con "con sede in Roma" - p.a.-



Pubblicato a Sassari addì 1 1 FEB. 1937

Casella N. 1453 1455  
Esatte lire Settemila 7.000

IL DIRETTORE IN C. L. REGG.  
(Giornale Società)