



































-  insediamenti industriali esistenti di varia natura
-  nuove aree per industrie di varia natura
-  aree per attività artigianali
-  " " impianti tecnici
-  " " termoelettrici
-  " " la produzione energia eolica I. comparto
-  " " " " II. comparto
-  " " di pertinenza del porto industriale
-  cantiere navale
-  aree per servizi
-  " " e cantieri
-  centro merci
-  area per industrie chimiche e petrolchimiche
-  " " depositi petroliferi liquidi e gassosi
-  depuratore
-  discarica ceneri di processo depuratore ASI
-  impianto a recupero materiali ed energia dai rifiuti solidi urbani
-  aree da convertire a verde pubblico
-  " " per impianti agricoli e servizi
-  " " " "
-  verde agricolo
-  " " consortile
-  area di massimo interesse ambientale
-  " " recupero ambientale
-  " " di preminente interesse archeologico
-  nuraghe
-  parcheggi
-  tracciato nastro carbone
-  ferrovia
-  acquedotto esistente - acqua potabile
-  linee elettriche AT 220/150 kv
-  delimitazione area petrolchimica
-  perimetro agglomerato
-  limite fascia di rispetto

