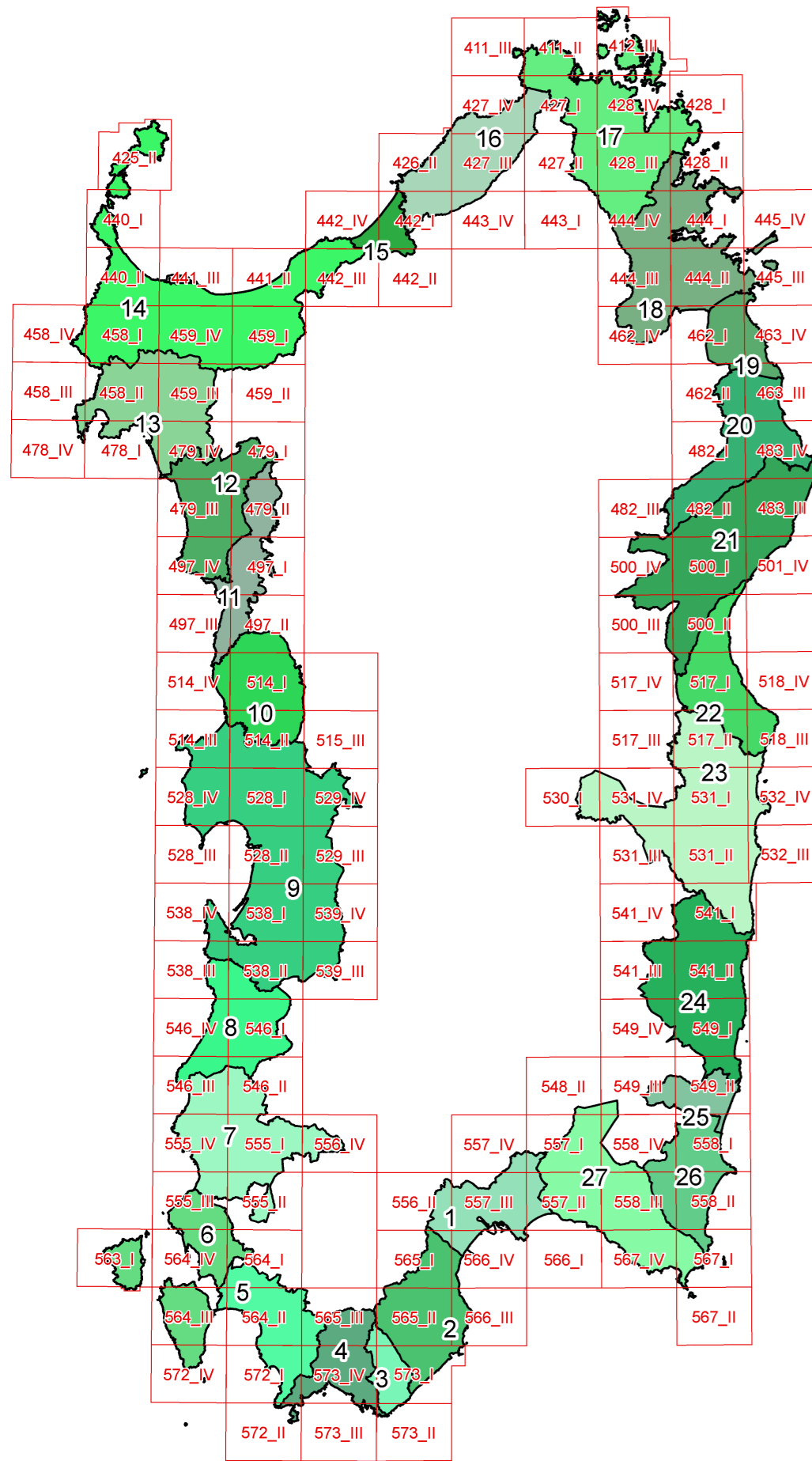




AMBITI PAESAGGISTICI



- | | |
|-------------------------------|---------------------------------------|
| 1. Golfo di Cagliari | 15. Bassa valle del Coghinias |
| 2. Nora | 16. Gallura costiera nord-occidentale |
| 3. Chia | 17. Gallura costiera nord-orientale |
| 4. Golfo di Teulada | 18. Golfo di Olbia |
| 5. Anfiteatro del Sulcis | 19. Budoni-S.Teodoro |
| 6. Carbonia e Isole sulcitane | 20. Monte Albo |
| 7. Bacino metallifero | 21. Baronia |
| 8. Arburese | 22. Supramonte di Baunei e Dorgali |
| 9. Golfo di Oristano | 23. Ogliastra |
| 10. Montiferru | 24. Salto di Quirra |
| 11. Planargia | 25. Bassa valle del Flumendosa |
| 12. Monteleone | 26. Castiadas |
| 13. Alghero | 27. Golfo orientale di Cagliari |
| 14. Golfo dell'Asinara | |

Limite dell'ambito

CARTOGRAFIA DI BASE

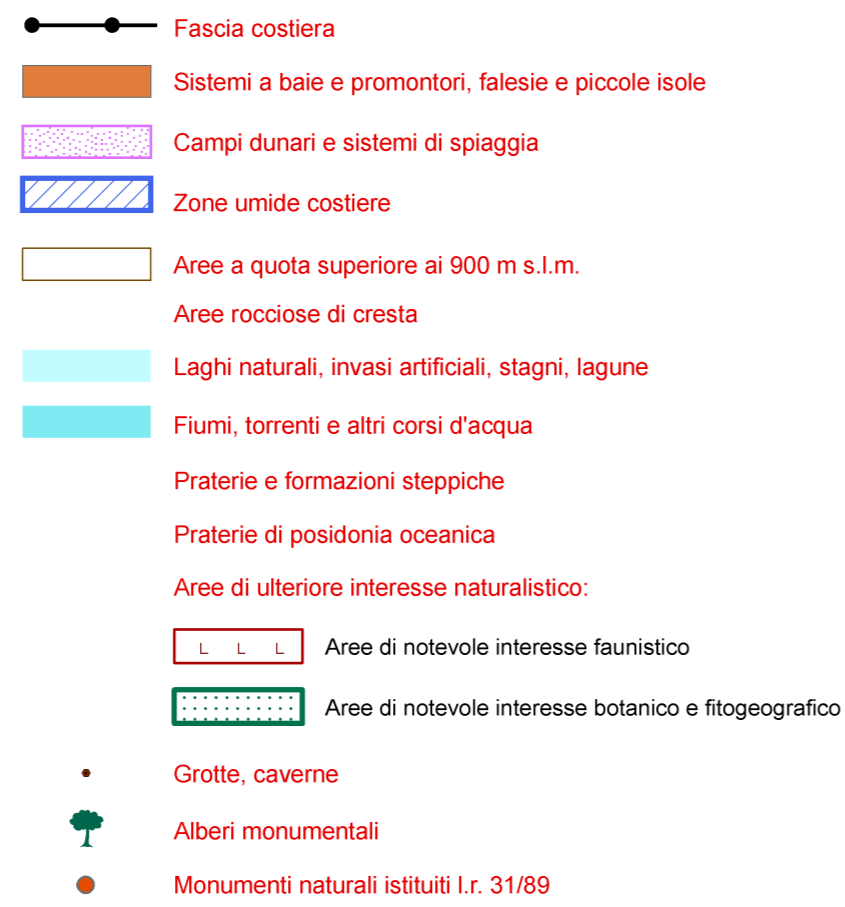
(Elaborazione da C.T.R. 1:10.000 R.A.S.)



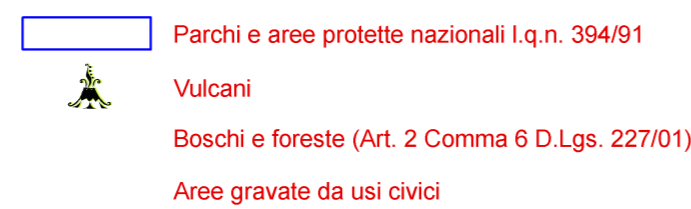
SCALA 1:25.000

ASSETTO AMBIENTALE

BENI PAESAGGISTICI AMBIENTALI EX ART. 143 D.Lgs. N°42/04 e succ. mod.



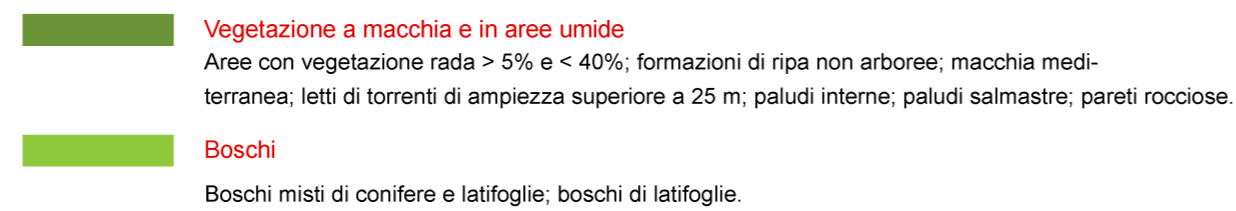
BENI PAESAGGISTICI AMBIENTALI EX ART. 142 D.Lgs. N°42/04 e succ. mod.



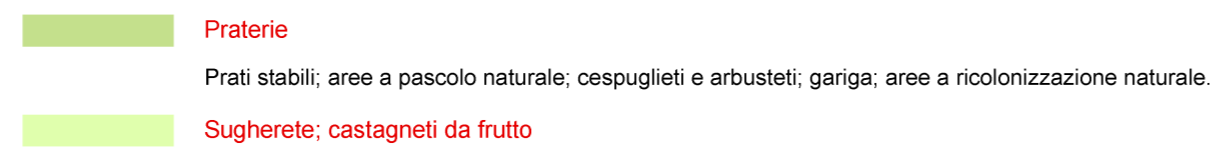
COMPONENTI DI PAESAGGIO CON VALENZA AMBIENTALE

Dalla carta dell'Uso del Suolo 1:25.000

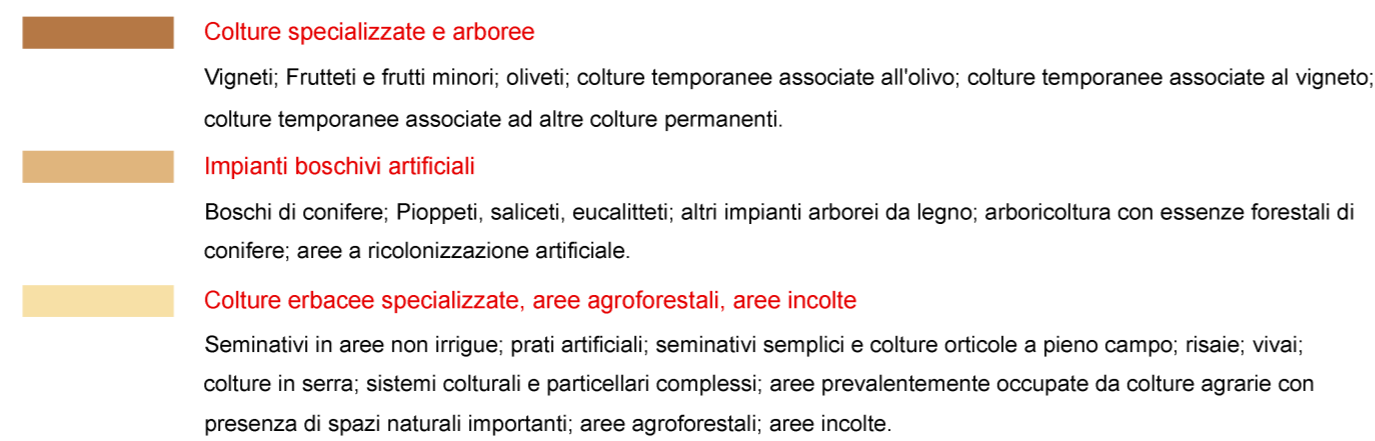
AREE NATURALI E SUBNATURALI



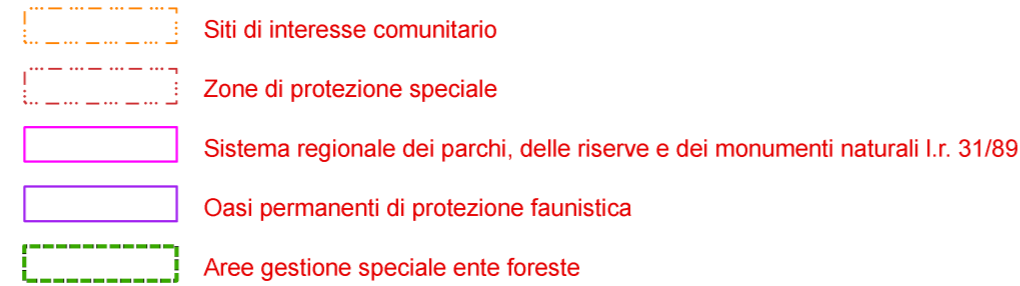
AREE SEMINATURALI



AREE AD UTILIZZAZIONE AGRO-FORESTALE



AREE DI INTERESSE NATURALISTICO ISTITUZIONALMENTE TUTELATE



AREE DI RECUPERO AMBIENTALE

ANAGRAFE SITI INQUINATI D.Lgs. 22/97 E D.M. 471/99



AREE DEGRADATE



ASSETTO STORICO CULTURALE

BENI PAESAGGISTICI EX ART. 136 D.Lgs. N°42/04 e succ. mod.



BENI PAESAGGISTICI EX ART. 142 D.Lgs. N°42/04 e succ. mod.



BENI PAESAGGISTICI EX ART. 143 D.Lgs. N°42/04 e succ. mod.

AREE CARATTERIZZATE DA EDIFICI E MANUFATTI DI VALENZA STORICO - CULTURALE



BENI DI INTERESSE PALEONTOLOGICO

LUOGHI DI CULTO DAL PREISTORICO ALL'ALTO MEDIOEVO



AREE FUNERARIE DAL PREISTORICO ALL'ALTO MEDIOEVO



INSEDIAMENTI ARCHEOLOGICI DAL PRENURAGICO ALL'ETA' MODERNA, COMPREDENTI SIA INSEDIAMENTI TIPO VILLAGGIO, SIA INSEDIAMENTI DI TIPO URBANO, SIA INSEDIAMENTI RURALI



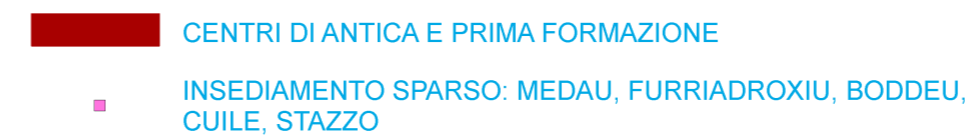
ARCHITETTURE RELIGIOSE MEDIOEVALI, MODERNE E CONTEMPORANEE



ARCHITETTURE MILITARI STORICHE SINO ALLA II GUERRA MONDIALE



AREE CARATTERIZZATE DA INSEDIAMENTI STORICI



BENI IDENTITARI EX ARTT. 5 E 9 N.T.A.

AREE CARATTERIZZATE DA PRESENZA DI EDIFICI E MANUFATTI DI VALENZA STORICO-CULTURALE

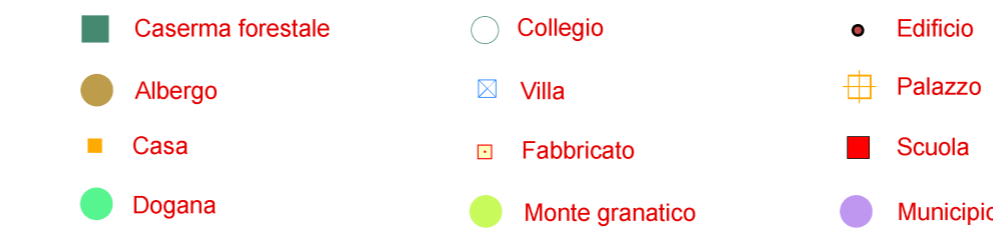
ELEMENTI INDIVIDUI STORICO-ARTISTICI DAL PREISTORICO AL CONTEMPORANEO, COMPREDENTI RAPPRESENTAZIONI ICONICHE O ANICONICHE DI CARATTERE RELIGIOSO, POLITICO, MILITARE



ARCHEOLOGIE INDUSTRIALI E AREE ESTRATTIVE, ARCHITETTURE E AREE PRODUTTIVE STORICHE



ARCHITETTURE SPECIALISTICHE, CIVILI STORICHE



RETI ED ELEMENTI CONNETTIVI

RETE INFRASTRUTTURALE STORICA

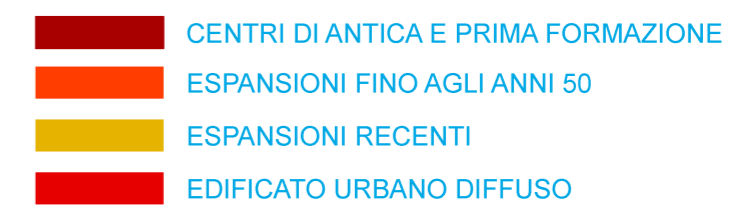


TRAME E MANUFATTI DEL PAESAGGIO AGRO-PASTORALE STORICO-CULTURALE



ASSETTO INSEDIATIVO

EDIFICATO URBANO



EDIFICATO IN ZONA AGRICOLA



INSEDIAMENTI TURISTICI

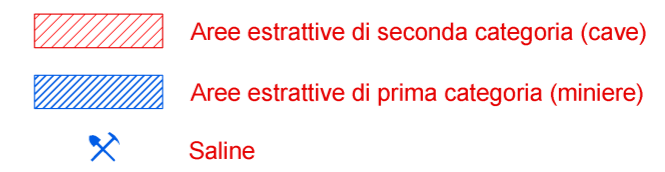


INSEDIAMENTI PRODUTTIVI

INSEDIAMENTI PRODUTTIVI A CARATTERE INDUSTRIALE, ARTIGIANALE E COMMERCIALE



AREE ESTRATTIVE: CAVE E MINIERE



AREE SPECIALI

AREE SPECIALI (GRANDI ATTREZZATURE DI SERVIZIO PUBBLICO PER ISTRUZIONE, SANITA', RICERCA E SPORT) E AREE MILITARI

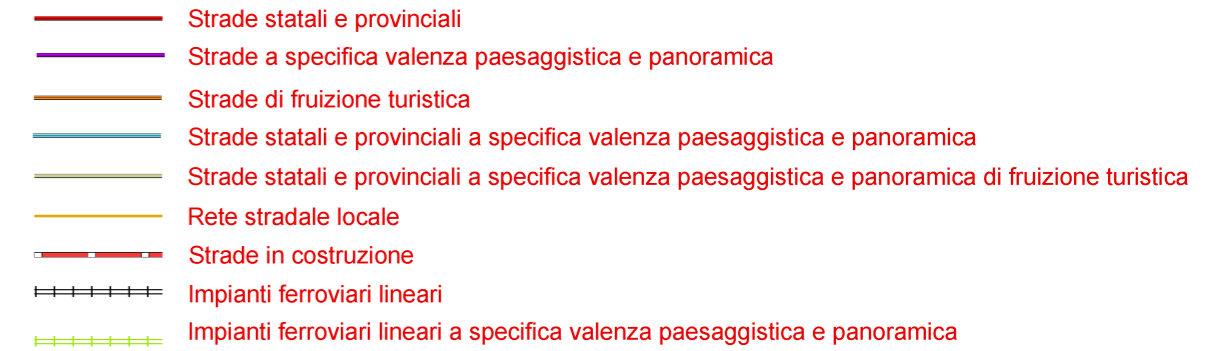
SISTEMA DELLE INFRASTRUTTURE

AREE DELLE INFRASTRUTTURE

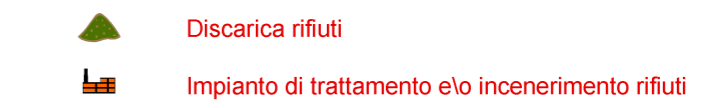
NODI DEI TRASPORTI



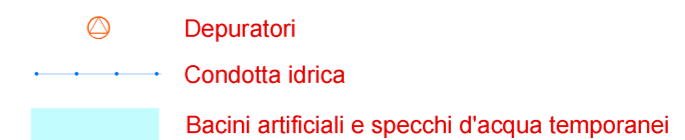
RETE DELLA VIABILITA'



CICLO DEI RIFIUTI



CICLO DELLE ACQUE



CICLO DELL'ENERGIA ELETTRICA



CAMPI EOLICI

