

PROGETTO REP. RIS. DIV. VI

PROGETTO IN UNICA COPIA  
DI 20 TOMI  
+ 3 CDR.

TUTTO IL PROGETTO  
ALL'ING. MILILLO



Ministero dell'Ambiente e della Tutela del Territorio  
e del Mare - Direzione Salvaguardia Ambientale

prot. DSA - 2007 - 0006130 del 01/03/2007

Spett.li  
MINISTERO DELL'AMBIENTE E  
DELLA TUTELA DEL TERRITORIO E DEL MARE  
Direzione Salvaguardia Ambientale  
Via C. Colombo, 44  
00147 ROMA

REGIONE PUGLIA  
Assessorato all'Ecologia  
Via delle Magnolie Z.I. - ex ENAIP  
70026 MODUGNO (BA)

Ns. prot.: SAE/19  
Taranto, 28.02.2007



OGGETTO: "ILVA S.P.A. Stabilimento di Taranto - Domanda di Autorizzazione Integrata Ambientale"

Con la presente si trasmette, ai sensi dell'art. 5 del D. Lgs. n° 59/05 e dell'art. 2 del Decreto 19 aprile 2006, la domanda unica di Autorizzazione Integrata Ambientale, comprensiva delle modifiche programmate, redatta sulla base della modulistica disponibile ("Bozza - febbraio 2006").

Si trasmette copia anche alla Regione Puglia per eventuali competenze dirette della stessa.

Restando a disposizione per quanto possa ancora necessitare, si coglie l'occasione per ben distintamente salutare.

ILVA S.P.A.  
Due Procuratori





## DOMANDA DI AUTORIZZAZIONE INTEGRATA AMBIENTALE

(D.Lgs. 18 febbraio 2005, n. 59)

Il sottoscritto CAPOGROSSO LUIGI nato il 21/05/1955  
 a MANDURIA (prov.) TA codice ISTAT 73012  
 residente a per la carica presso ILVA S.P.A. - Taranto (prov.) TA codice ISTAT 73027  
 via S.S. APPIA Km. 648 n. \_\_\_\_\_

in qualità di gestore dell'impianto IPPC denominato

ILVA S.P.A. - Stabilimento di Taranto

### CHIEDE

ai sensi della normativa in oggetto, l'autorizzazione integrata ambientale per l'impianto sopra citato, che si trova nella situazione appresso definita.

<input type="checkbox"/> Nuovo impianto	
X Impianto esistente	<input checked="" type="checkbox"/> Prima autorizzazione
	<input type="checkbox"/> Rinnovo a seguito di scadenza naturale della precedente autorizzazione (indicare gli estremi dell'atto) _____
	<input type="checkbox"/> Nuova autorizzazione a seguito di cambio ragione sociale
	<input checked="" type="checkbox"/> Nuova autorizzazione a seguito di ampliamento e/o ristrutturazione impianto e/o sistemi di depurazione che comportino variazione qualitativa o quantitativa dell'inquinamento preesistente
	<input type="checkbox"/> Nuova autorizzazione a seguito di revoca della precedente autorizzazione (indicare gli estremi dell'atto) _____
	<input type="checkbox"/> Riesame
<input type="checkbox"/> Impianto da dismettere Data prevista per la dismissione dell'impianto IPPC _____  (compilare solo se è prevista la dismissione entro il tempo di validità dell'autorizzazione integrata ambientale)	

A tal fine dichiara la disponibilità a versare la tariffa IPPC con le modalità che saranno definite dal decreto di cui all'art. 18, comma 2 del D. Lgs. n° 59/05 ed allega la documentazione indicata nell'apposito "Prospetto degli Allegati" e si impegna a pubblicare a propria cura e spese su un quotidiano a diffusione nazionale, entro 15 giorni dal ricevimento della comunicazione di avvio del procedimento da parte dell'Autorità Competente, l'annuncio previsto all'art. 5, comma 7, del D. Lgs. 59/05, e a trasmetterlo entro 5 giorni alla stessa Autorità a riscontro della eseguita pubblicazione.

Eventuali comunicazioni potranno essere inviate al seguente recapito ILVA S.P.A. - Stabilimento di Taranto - S.S.

Appia km. 648 - 74100 TARANTO

Estremi del pagamento \_\_\_\_\_

Il sottoscritto dichiara di essere edotto di quanto riportato nella **guida alla compilazione della domanda** di autorizzazione integrata ambientale e di essere a conoscenza delle sanzioni penali previste dall'art. 76 del D.P.R. n. 445/2000 in caso di **dichiarazioni false o non più rispondenti a verità**.

Ai sensi dell'art. 38 del D.P.R. n. 445/2000 la firma della presente domanda non è soggetta ad autenticazione nel caso in cui sia apposta in presenza di un dipendente addetto dell'Amministrazione oppure alla stessa venga allegata una **copia fotostatica di un documento di identità** del sottoscrittore.

Ai sensi dell'art. 13 del D.Lgs 196/2003 si informa che i dati contenuti nella presente domanda verranno utilizzati unicamente per provvedere allo svolgimento delle funzioni istituzionali previste in materia di tutela ambientale e specificatamente dal D.Lgs 59/2005. All'interessato spettano altresì i diritti previsti dall'art. 7 del decreto citato.

**ELENCO DEGLI ALLEGATI ALLA DOMANDA****IMPIANTO** ILVA S.P.A. - Stabilimento di Taranto

Le schede e gli allegati contrassegnati (\*) riguardano gli impianti esistenti conseguentemente agli interventi di adeguamento alle MTD e le modifiche conseguenti al progetto di inserimento di una nuova linea di zincatura a caldo e al progetto di inserimento di un quinto forno di riscaldo bramme al TNA/2

Rif.	SCHEDE	Allegato	Numero di pagg.	Riservato
A	Informazioni generali	<input checked="" type="checkbox"/>	62	-
B	Dati e notizie sull'impianto attuale	<input checked="" type="checkbox"/>	509	<input checked="" type="checkbox"/>
C	Dati e notizie sull'impianto da autorizzare *	<input checked="" type="checkbox"/>	17	-
D	Individuazione della proposta impiantistica ed effetti ambientali	<input checked="" type="checkbox"/>	18	-
E	Modalità di gestione degli aspetti ambientali e piano di monitoraggio	<input checked="" type="checkbox"/>	3	-
	Sintesi non tecnica	<input checked="" type="checkbox"/>	70	-
	<b>TOTALE SCHEDE ALLEGATE</b>	<b>6</b>		

Note:


Data 28/02/2007Firma del Gestore 

**IMPIANTO****ILVA S.P.A. - Stabilimento di Taranto**

Rif.	ALLEGATI ALLA SCHEDA A	Allegato	Numero di pagg.	Riservato
A 10	Certificato Camera di Commercio *	<input checked="" type="checkbox"/>	44	-
A 11	Copia degli atti di proprietà o dei contratti di affitto o altri documenti comprovanti la titolarità dell'Azienda nel sito *	<input checked="" type="checkbox"/>	126	<input checked="" type="checkbox"/>
A 12	Certificato del Sistemi di Gestione Ambientale *	<input checked="" type="checkbox"/>	2	-
A 13	Estratto topografico in scala 1:25000 (IGM)	<input checked="" type="checkbox"/>	1	-
A 14	Mappa catastale in scala 1:7500 (*)	<input checked="" type="checkbox"/>	1	-
A 15	Stralcio del PRG in scala 1:5000 (*)	<input checked="" type="checkbox"/>	1	-
A 16	Zonizzazione acustica comunale	<input type="checkbox"/>		-
A 17	Autorizzazioni di tipo edilizio (concessioni, licenze o concessioni in sanatoria) *	<input checked="" type="checkbox"/>	401	-
A 18	Concessioni per derivazione acqua *	<input checked="" type="checkbox"/>	89	-
A 19	Autorizzazione allo scarico delle acque *	<input checked="" type="checkbox"/>	36	-
A 20	Autorizzazione allo scarico delle emissioni in atmosfera *	<input checked="" type="checkbox"/>	42	-
A 21	Autorizzazioni inerenti la gestione dei rifiuti *	<input checked="" type="checkbox"/>	80	-
A 22	Certificato Prevenzione Incendi *	<input checked="" type="checkbox"/>	15	-
A 23	Parere di compatibilità ambientale	<input checked="" type="checkbox"/>	21	-
A 24	Relazione sui vincoli urbanistici, ambientali e territoriali	<input checked="" type="checkbox"/>	33	-
A 25	Schemi a blocchi	<input checked="" type="checkbox"/>	1	-
A 26	Altro (da specificare nelle note)	<input checked="" type="checkbox"/>	38	-
<b>TOTALE ALLEGATI ALLA SCHEDA A</b>		<b>18</b>		
<b>Note:</b>	A.26.1 "Misure penali ed amministrative in essere" (pag. 2) documento <b>RISERVATO</b> A.26.2 "Relazione sulle procedure di bonifica ambientale (pag. 28) A.26.3 "Dati catastali" (pag. 8)			

Data 28/02/2007

Firma del Gestore \_\_\_\_\_



## IMPIANTO

## ILVA S.P.A. - Stabilimento di Taranto


Rif.	ALLEGATI ALLA SCHEDA B	Allegato	Numero di pagg.	Riservato
B 18	Relazione tecnica dei processi produttivi	<input checked="" type="checkbox"/>	94	-
B 19	Planimetria dell'approvvigionamento e distribuzione idrica	<input checked="" type="checkbox"/>	5	<input checked="" type="checkbox"/>
B 20	Planimetria dello stabilimento con individuazione dei punti di emissione e trattamento degli scarichi in atmosfera	<input checked="" type="checkbox"/>	1	<input checked="" type="checkbox"/>
B 21	Planimetria delle reti fognarie, dei sistemi di trattamento, dei punti di emissione degli scarichi liquidi e della rete piezometrica	<input checked="" type="checkbox"/>	57	<input checked="" type="checkbox"/>
B 22	Planimetria dello stabilimento con individuazione delle aree per lo stoccaggio di materie e rifiuti	<input checked="" type="checkbox"/>	2	<input checked="" type="checkbox"/>
B 23	Planimetria dello stabilimento con individuazione dei punti di origine e delle zone di influenza delle sorgenti sonore	<input checked="" type="checkbox"/>		-
B 24	Identificazione e quantificazione dell'impatto acustico	<input checked="" type="checkbox"/>	244	-
B 25	Ulteriore documentazione per la gestione dei rifiuti	<input checked="" type="checkbox"/>	13	-
B 26	Altro (da specificare nelle note)	<input checked="" type="checkbox"/>	869	<input checked="" type="checkbox"/>
TOTALE ALLEGATI ALLA SCHEDA B		12		

Note:

- Allegato B.23 inserito come Allegato 3 alla relazione di cui all'Allegato B.24
- Allegato B.26.1 "Emissioni diffuse e loro stima" (613 pag.)
- Allegato B.26.2 "Valutazione efficacia dei sedimentatori longitudinali ILVA per il trattamento delle acque meteoriche (canali di scarico 1 e 2)" (9 pag.)
- Allegato B.26.3 "Apparecchiature contenenti PCB" (4 pag.)
- Allegato B.26.4 "Rifiuti - MUD 2005" (243 pag.)

Data 28/02/2007

Firma del Gestore



## IMPIANTO

ILVA S.P.A. - Stabilimento di Taranto


Rif.	ALLEGATI ALLA SCHEDA C	Allegato	Numero di pagg.	Riservato
C 6	Nuova relazione tecnica dei processi produttivi dell'impianto da autorizzare * (A)	<input type="checkbox"/>		-
C 7	Nuovi schemi a blocchi * (A)	<input type="checkbox"/>		-
C 8	Planimetria <i>modificata</i> dell'approvvigionamento e distribuzione idrica *	<input type="checkbox"/>		<input type="checkbox"/>
C 9	Planimetria <i>modificata</i> dello stabilimento con individuazione dei punti di emissione e trattamento degli scarichi in atmosfera *	<input checked="" type="checkbox"/>	1	<input checked="" type="checkbox"/>
C 10	Planimetria <i>modificata</i> delle reti fognarie, dei sistemi di trattamento, dei punti di emissione degli scarichi liquidi e della rete piezometrica *	<input checked="" type="checkbox"/>	9	<input checked="" type="checkbox"/>
C 11	Planimetria <i>modificata</i> dello stabilimento con individuazione delle aree per lo stoccaggio di materie e rifiuti *	<input type="checkbox"/>		<input type="checkbox"/>
C 12	Planimetria <i>modificata</i> dello stabilimento con individuazione dei punti di origine e delle zone di influenza delle sorgenti sonore *	<input type="checkbox"/>		-
C 13	Altro (da specificare nelle note) *	<input checked="" type="checkbox"/>	378	<input type="checkbox"/>
TOTALE ALLEGATI ALLA SCHEDA C		4		

Note:

Allegati C.6 e C.7 ricompresi nell'Allegato B.18  
 Allegati C.8 – C.10 – C.11 – C.12 non riportati in quanto non risultano modificati  
 Allegato C.13.1 "Piano di interventi per l'adeguamento dello stabilimento alle linee guida B.A.T." (tot. 289 pag.)  
 Allegato C.13.2 "Piano di rimozione materiali contenenti amianto" (49 pag.)  
 Allegato C.13.3 "Variazioni schede B.3.2 – B.6 – B.7.2" (40 pag.)

Data 28/02/2007

Firma del Gestore \_\_\_\_\_



## IMPIANTO

ILVA S.P.A. - Stabilimento di Taranto

Rif.	ALLEGATI ALLA SCHEDA D	Allegato	Numero di pagg.	Riservato
D 5	Relazione tecnica su dati meteorologici	<input checked="" type="checkbox"/>	7	-
D 6	Identificazione e quantificazione degli effetti delle emissioni in aria e confronto con SQA per la proposta impiantistica per la quale si richiede l'autorizzazione	<input checked="" type="checkbox"/>	50	-
D 7	Identificazione e quantificazione degli effetti delle emissioni in acqua e confronto con SQA per la proposta impiantistica per la quale si richiede l'autorizzazione	<input checked="" type="checkbox"/>	226	-
D 8	Identificazione e quantificazione degli rumori e confronto con valore minimo accettabile per la proposta impiantistica per la quale si richiede l'autorizzazione	<input type="checkbox"/>		-
D 9	Riduzione, recupero ed eliminazione dei rifiuti e verifica di accettabilità	<input type="checkbox"/>		-
D 10	Analisi energetica per la proposta impiantistica per la quale si richiede l'autorizzazione	<input checked="" type="checkbox"/>	10	-
D 11	Analisi di rischio per la proposta impiantistica per la quale si richiede l'autorizzazione	<input type="checkbox"/>		-
D 12	Ulteriori identificazioni degli effetti per la proposta impiantistica per la quale si richiede l'autorizzazione	<input type="checkbox"/>		-
D 13	Relazione tecnica su analisi opzioni alternative in termini di emissioni e consumi	<input type="checkbox"/>		-
D 14	Relazione tecnica su analisi opzioni alternative in termini di effetti ambientali	<input type="checkbox"/>		-
D 15	Altro (da specificare nelle note)	<input type="checkbox"/>		<input type="checkbox"/>
TOTALE ALLEGATI ALLA SCHEDA D		4		

Note:

Data 28/02/2007Firma del Gestore 



**IMPIANTO****ILVA S.P.A. - Stabilimento di Taranto**

Rif.	ALLEGATI ALLA SCHEDA E	Allegato	Numero di pagg.	Riservato
E 3	Descrizione delle modalità di gestione ambientale	<input type="checkbox"/>		-
E 4	Piano di monitoraggio e controllo	<input checked="" type="checkbox"/>	55	-
E 5	Altro (da specificare nelle note)	<input checked="" type="checkbox"/>	488	<input checked="" type="checkbox"/>
<b>TOTALE ALLEGATI ALLA SCHEDA E</b>		<b>4</b>		

Allegato E.3 si rimanda a quanto descritto negli Allegati E.5.1 e E.5.2

Note:  
 Allegato E.5.1 "Analisi ambientale iniziale" (224 pag.)  
 Allegato E.5.2 "Principali procedure di controllo operativo del SGA" (195 pag)  
 Allegato E.5.3 "Quadro documentazione del SGA" (9 pag.)

Data 28/02/2007

Firma del Gestore \_\_\_\_\_

