












Figura 2.1 - Zonizzazione prevista del P.R.G. di Teverola
 Scala 1:4000

Tratto da P.R.G.
 Agglomerato Industriale Aversa Nord

Legenda

-  Area di localizzazione
 -  Area Centrale CET
- Zonizzazione**
-  Area destinata a localizzazioni terziarie
 -  Area destinata a verde
 -  Area destinata ad attività artigianale
 -  Area destinata ad insediamenti industriali
 -  Area industriale con possibilità terziarie alternative
 -  Area per servizi tecnologici
 -  Area riservata per infrastrutture ferroviarie
 -  Area servizi di interesse pubblico
 -  Area per servizi ENEL