

COMUNE TEVEROLA  
 REGIONE LAZIO  
 CET S.p.A.  
 PIANO PARCHING E SPAZIO VERDE  
 PIANO VISTE PROSPETTICHE E SPAZIO VERDE

**LEGENDA**

**ALBERI:**

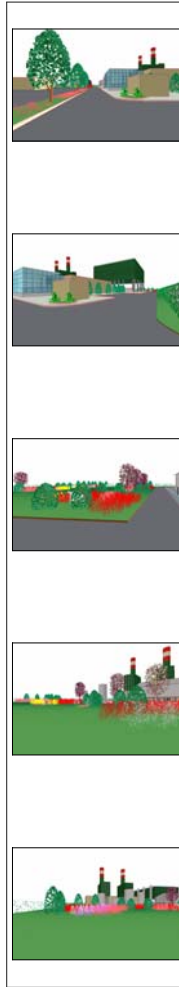
CODICE	SPECIE	DESCRIZIONE
A1	Quercus ilex	quercia
A2	Quercus robur	quercia
A3	Platanus acerifolia	platano

**ARBUSTI:**

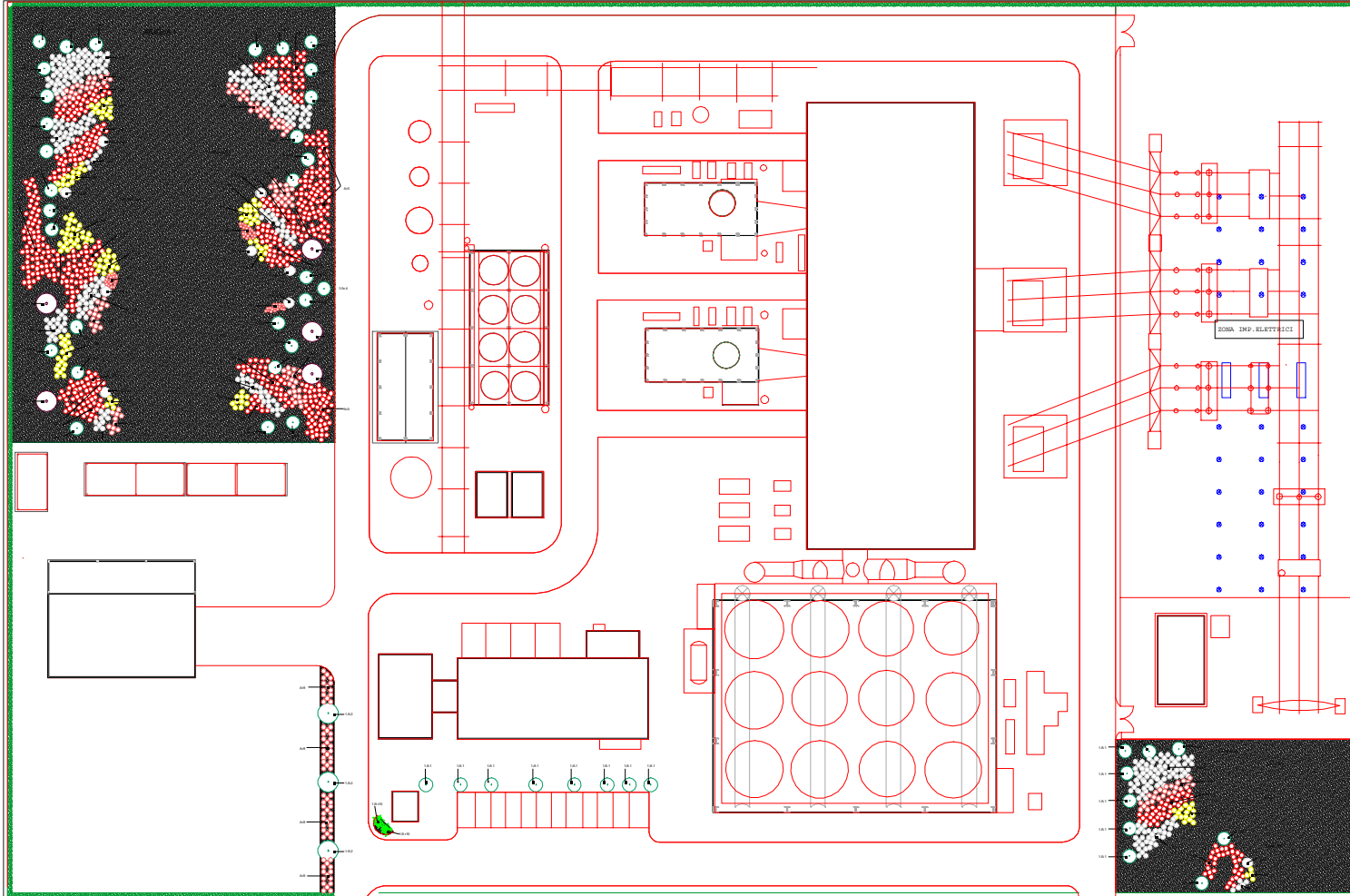
CODICE	SPECIE	DESCRIZIONE
A4	Callistemon levis	callistemon
A5	Metrosideros excelsus	metrosideros
A6	Spartium juncum	spartium
A7	Quercus ilex	quercia
A8	Spiraea x arguta	spiraea
A9	Viburnum tinus	viburnum
A10	Laurus nobilis	lauro
A11	Abelia floribunda	abelia

**TAPPEZZANTI:**


CODICE	SPECIE	DESCRIZIONE
T1	Alfalfa	alfalfa




VISTE PROSPETTICHE



PLANIMETRIA DELL'AREA C.E.T.



VISTE PROSPETTICHE



LEGENDA PIANTE UTILIZZATE