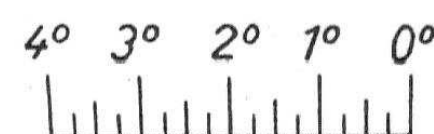


F. 74 della Carta d'Italia

VIADANA

Le coordinate geografiche sono riferite all'Ellissoide di Bessel.
Le coordinate del reticolato sono riferite all'Ellissoide Internazionale.

IV N. O.



SERIE M 891
FOGLIO VIADANA 74 IV NO
EDIZIONE 3 - IGM I

RETICOLATO CHILOMETRICO
NELLA PROIEZIONE CONFORME
UNIVERSALE TRASVERSA DI MERCATORE

Sistema U. T. M.

SOVRAPPOSIZIONE DEI DUE FUSI: 30' (da — 0° 30' a 0° 0'
Roma M. Mario)

ORIGINE DELLE COORDINATE:
Coordinate Est: il meridiano centrale del fuso con valore con-
venzionale + 500000 m
„ Nord: l'equatore

La presente carta topografica appartiene alla

ZONA 32 T

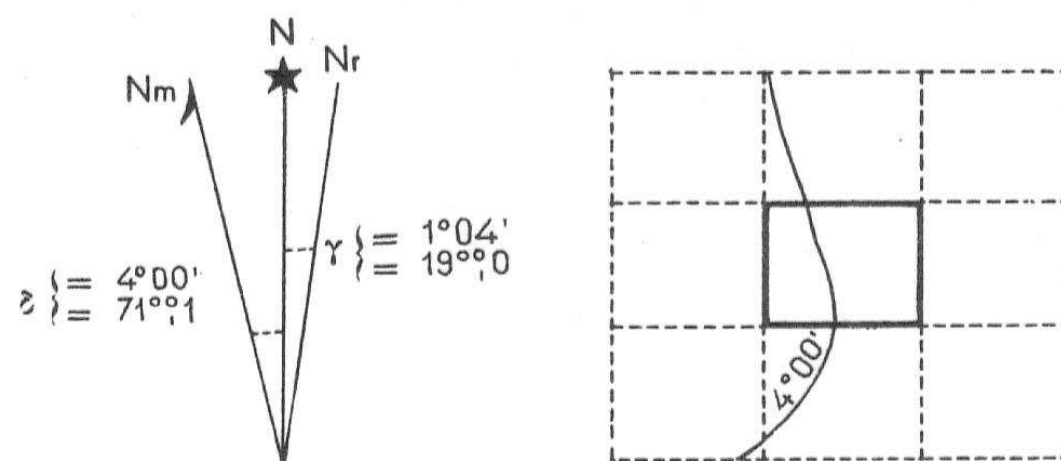
ed al quadrato di 100 km di lato

PQ

ESEMPIO DI DESIGNAZIONE DI UN PUNTO CON L'APPROSSIMAZIONE DI 10 m

Dimostrazione grafica della ri- partizione in fusi, zone e quadrati di 100 km di lato della presente carta.		NOME DEL PUNTO: C. PERO	
	32 T	20	
	PQ	22	
		80	
		78	
DETERMINAZIONE DEL PUNTO:		20228078	
N. B. Trascurare nella designazione del punto le cifre scritte in carat- tere piccolo di ogni numero del reticolato. Queste sono solo uti- lizzate nei calcoli delle distanze. Usare soltanto le cifre scritte in carattere più grande.		PQ20228078	
		32TPQ20228078	

CONVERGENZA AL CENTRO DELLA TAVOLETTA E GRAFICO
DELLA DECLINAZIONE MAGNETICA (AL 1 GENNAIO 1945)



N = Nord geografico N_r = Nord reticolato N_m = Nord magnetico

La declinazione magnetica diminuisce di circa 8' 20" 4 all'anno.

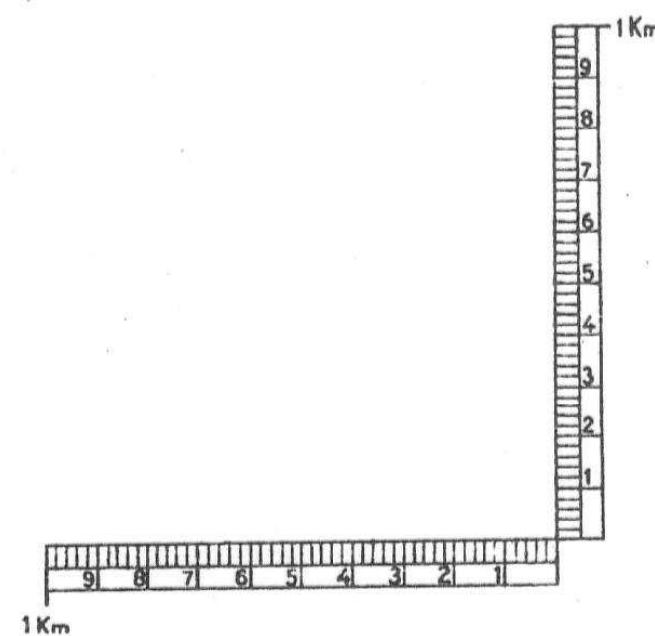
Dovendo usare il reticolato chilometrico nella PROIEZIONE CONFORME
GAUSS-BOAGA (Ellissoide internazionale - Orientamento M. Mario) oc-
corre imporre ai vertici della presente carta topografica i valori delle coordinate
plane sottoindicate:

FUSO OVEST			
N. O.	E = 1614524	N. E.	E = 1624377
	N = 4984021		N = 4984202
S. O.	E = 1614689	S. E.	E = 1624556
	N = 4974765		N = 4974947

AVVERTENZA

Nella designazione del punto occorre premettere sem-
pre le lettere indicatrici del quadrato di 100 km.

COORDINATOMETRO
(1/2 divisione = 1 decametro)



SERIE M 891
FOGLIO VIADANA 74 IV NO
EDIZIONE 3 - IGM I

Istituto geografico militare

Operatore Rilievo del 1888
Ten. ^{te} Castaldi
Capo sezione
Cap. ^{no} Simonetti

Aggiornamenti:
Ricog. ⁿⁱ generali 1933
1. ^o Cap. ^{no} Arango

Segni convenzionali
(Norme 1930)



Strade a fondo naturale, senza manutenzione regolare, non sempre praticabili:

