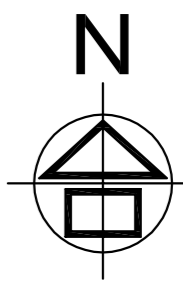




ALLEGATO b) AL PUNTO 26

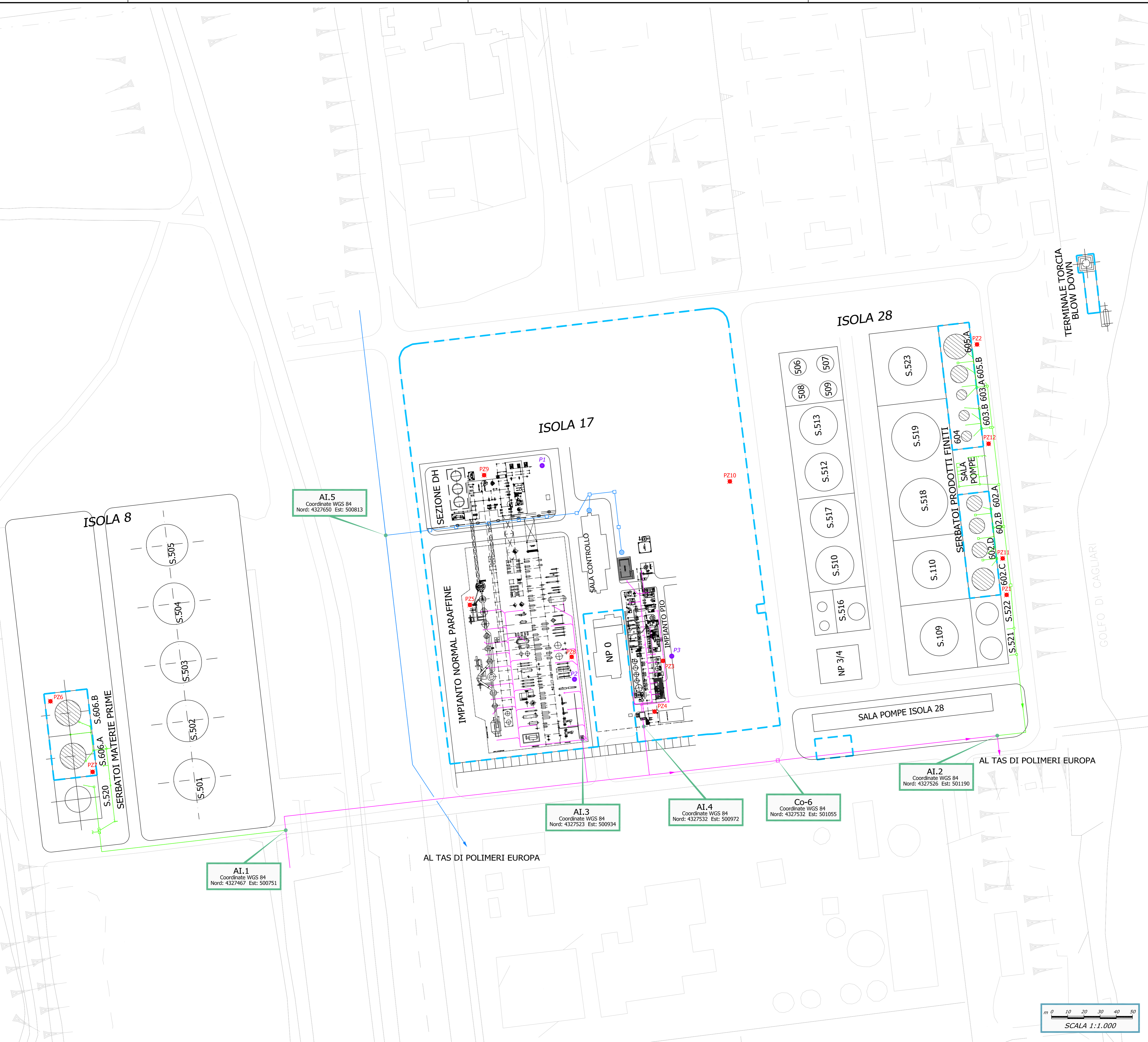


A world of
capabilities
delivered locally



Legenda

- Complesso
- Rete fognaria acque meteoriche
- Rete fognaria scarichi industriali
- Rete fognaria acque sanitarie
- Punto di scarico
- Piezometri
- Pozzi



AI.5
Coordinate WGS 84
Nord: 4327650 Est: 500813

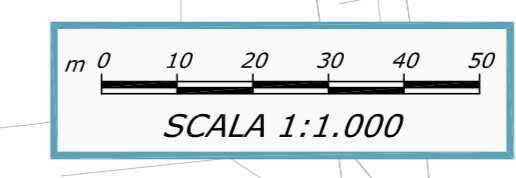
AI.1
Coordinate WGS 84
Nord: 4327467 Est: 500751

AI.3
Coordinate WGS 84
Nord: 4327523 Est: 500934

AI.4
Coordinate WGS 84
Nord: 4327532 Est: 500972

Co-6
Coordinate WGS 84
Nord: 4327532 Est: 501055

AI.2
Coordinate WGS 84
Nord: 4327526 Est: 501190



SASOL ITALY S.p.A.

DOMANDA DI AUTORIZZAZIONE
INTEGRATA AMBIENTALE
ALLEGATO ALLA SCHEDA B DELLA
DOMANDA DI AUTORIZZAZIONE

COMPLESSO IPPC
SARROCH (CA)

OGGETTO			
PLANIMETRIA DELLE RETI FOGNARIE, DEI SISTEMI DI TRATTAMENTO, DEI PUNTI DI EMISSIONE DEGLI SCARICHI LIQUIDI E DELLA RETE PIEZOMETRICA			
SCALA	1:1.000	CONSULENZA GEOTECNICA	
DATA	MARZO 2010	PROGETTO STRUTTURE	
COMMESSA	10508441090	RELAZIONE	Rel. 8396
TAVOLA	ALL. B21	REVISIONE	0
		PREPARATO DA	RGA
		APPROVATO DA	LMA