

PER USO MILITARE

7° 6° 5° 4° 3° 2° 1° 0°

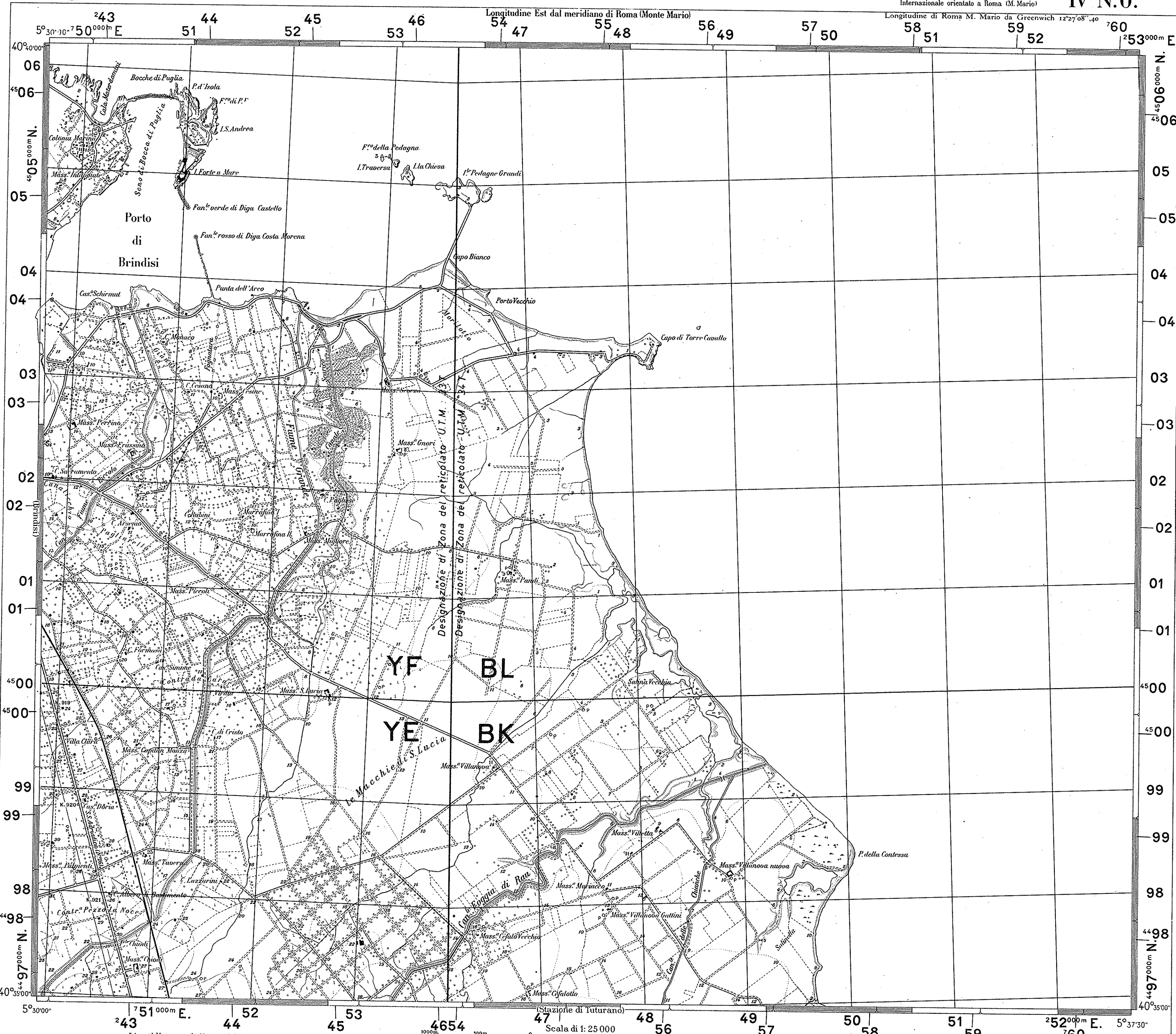
Porto di Brindisi
F. 204 della Carta d'Italia

PORTO DI BRINDISI

Le coordinate geografiche sono riferite all'Ellissoide Internazionale orientato a Roma (M. Mario)

IV N.O.

SERIE M 891
FOGLIO PORTO DI BRINDISI 204 IV NO
EDIZIONE 1 - I G M I



Rapporteur per l'orientamento della carta con il bussola

RETICOLATO CHILOMETRICO
NELLA PROIEZIONE CONFORME
UNIVERSALE TRASVERSA DI MERCATORE

Sistema U. T. M.
(Dati europei 1950)

LE LINEE ED I TRATTI ESTERNI ALLA SQUADRATURA CON-
TRASSEGNAZIONE DA NUMERI NERI INDICANO IL RETICOLATO
U. T. M. FUSO 34, ELLIPSOIDE INTERNAZIONALE.

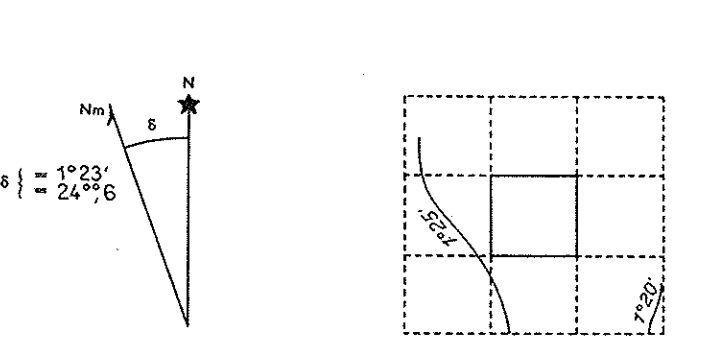
LE LINEE ED I TRATTI ESTERNI ALLA SQUADRATURA CON-
TRASSEGNAZIONE DA NUMERI AZZURRI INDICANO IL RETICOLATO
U. T. M. FUSO 33, ELLIPSOIDE INTERNAZIONALE.

DESIGNAZIONE DI ZONA:
VEDERE IN AZZURRO

ESEMPIO DI DESIGNAZIONE DI UN PUNTO
CON L'APPROSSIMAZIONE DI 100 METRI

Identificazione di quadrato di 100 chilometri di lato:	NOME DEL PUNTO: MARRAFINA I	
	51	01
	7	7
	DESIGNAZIONE DEL PUNTO: 517017	
Trascurare nella designazione del punto le cifre scritte in carattere piccolo di ogni numero del reticolato. Queste sono utilizzate nei calcoli. Usare soltanto le cifre scritte in carattere più grande.	Preporre le lettere che contraddistinguono il quadrato di 100 km di lato quando non si è certi che il destinatario della segnalazione gli le conosca inequivocabilmente.	YF517017
	Preporre i numeri della designazione di zona quando non si è certi che la stessa sia già ben nota.	33TYF517017

DECLINAZIONE MAGNETICA (AL 1° GENNAIO 1948) E CONVERGENZA
AL CENTRO DELLA CARTA



Nr = Nord reticolato
N = Nord geografico
Nm = Nord magnetico
S = Declinazione magnetica
Y = Convergenza

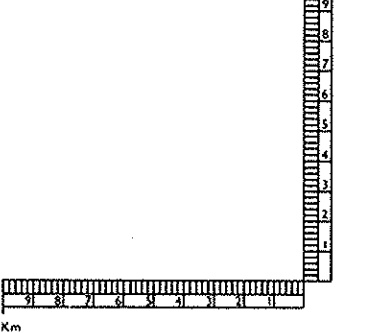
La declinazione magnetica diminuisce annualmente di circa 7" (2.91)
Convergenza al centro della carta per il reticolato U. T. M.
Fuso 34: $\gamma = 11^{\circ}57' - 34^{\circ}27'$ ovest
Convergenza al centro della carta per il reticolato U. T. M.
Fuso 33: $\gamma = 1^{\circ}58' - 35^{\circ}0'$ est.

Le coordinate dei vertici di questa carta nel reticolato italiano (proiezione Gauss-Boaga, ellissoide internazionale, orientamento a M. Mario 1940) sono le seguenti:

FUSO EST			
N. O.	E = 2769571	N. E.	E = 2780139
	N = 4506025		N = 4506388
S. O.	E = 2769881	S. E.	E = 2780461
	N = 4496773		N = 4497136

Nelle carte sulle quali è stato tracciato il reticolato italiano, questo è indicato nella cornice con i seguenti segni convenzionali: fuso est — fuso ovest —

COORDINATOMETRO



AVVERTENZA

Nella designazione del punto occorre premettere sempre le lettere indicatrici del quadrato di 100 km.

SERIE M 891
FOGLIO PORTO DI BRINDISI 204 IV NO
EDIZIONE 1 - I G M I

Istituto geografico militare
L'equidistanza è di metri 25
(Per le curve a tratti è di m. 5)

Operatori di volo
Ten. Montaine
Operatori
a) Fanfani R.
b) Torricini P.
Capo sezione
1° Top. Cappuzzo

Rilievo del 1947
Aggiornamenti

Segni convenzionali
(Norme 1938)

- Stazione Galleria Portata
- Canalino
- Paraggio
- Strade rotabili: a) con manutenzione regolare
- Strade non rotabili: b) senza manutenzione regolare
- Strade a trazione elettrica
- Strada carreggiabile (6° cl.)
- Strada campestre
- Strada alla ai treni locali
- Mulattiera
- Tratturo
- Passo, colle, valico
- Sentiero, per soli pedoni
- Pista o traccia
- Ponti
- Limiti di:
- Casa in muratura, baracca, capanna, ruderi
- Opificio a forza idraulica a vapore, elettrico
- Centrale elettrica a forza idraulica a vapore
- Chiese ed oratori
- Funaiolo, torre, guglia, campanile
- Capello a pigna, croce isolata, cimitero
- Pietra o colonna indicatrice
- Stazione radiotelegrafica, aeroporto o idroscalo
- Monte, avamposto, pozzo di petrolio
- Parco forestale, monumento nazionale
- Acquedotti:
- Canali
- Boschi e vigneti:
- Cedui
- Salici
- Olivi
- Querce, olmi
- Castagni
- Faggi
- Pioppi
- Abeti, larici
- Pini
- Agrumi
- Cipressi
- Viti