


PER USO MILITARE

I.C.M. CARTOGRAFIA IN LIBERAZIONE

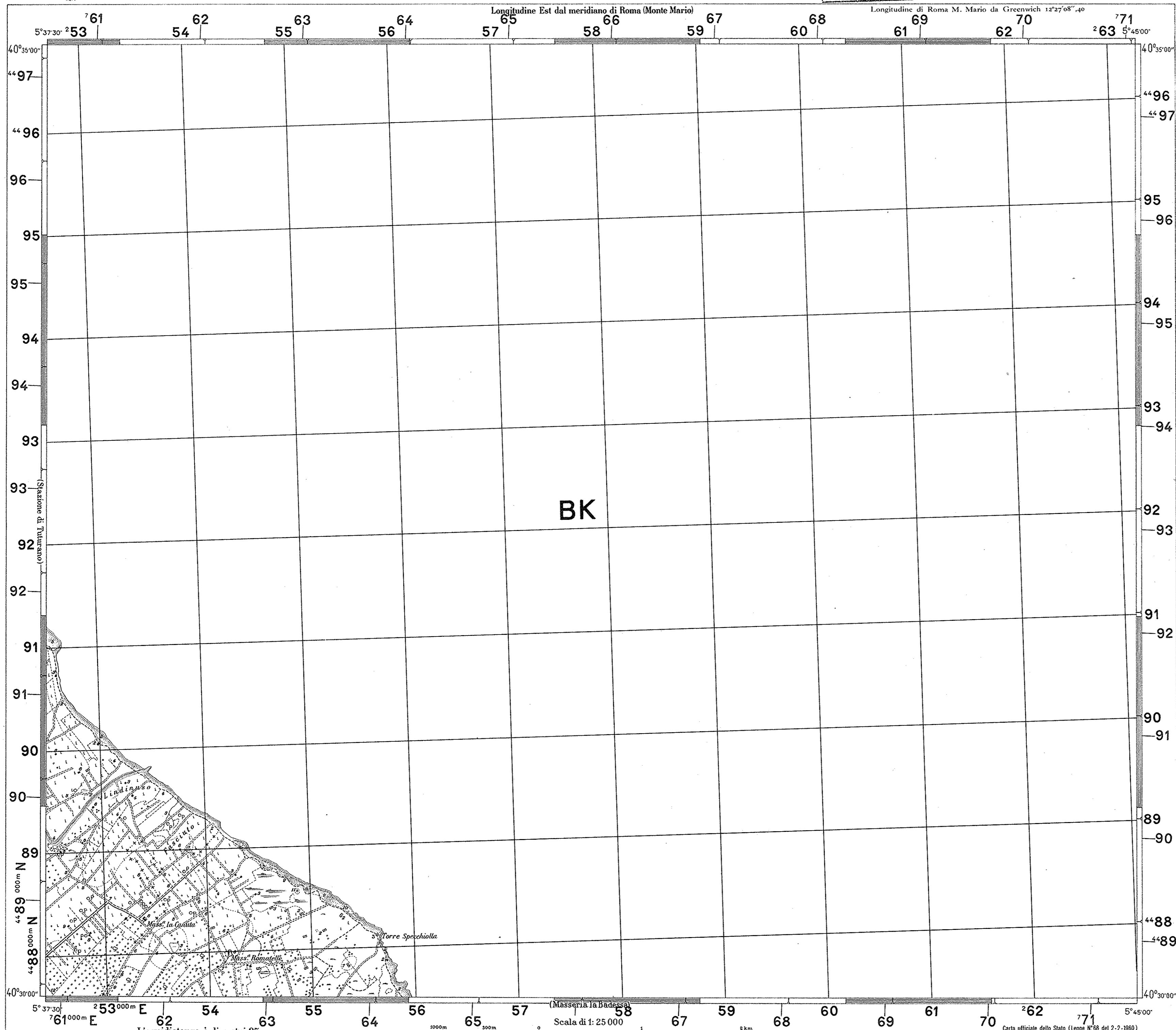


SERIE M 891 FOLIO TORRE SPECCHIOLLA 204 IV SE EDIZIONE 1 - 16 M 1

Torre Specchiolla F: 204 della Carta d'Italia

TORRE SPECCHIOLLA

IV S.E.



Responsabile per l'incartamento della carta con la bussola

RETICOLATO CHILOMETRICO NELLA PROIEZIONE CONFORME UNIVERSALE TRASVERSA DI MERCATORE Sistema U. T. M. (Dati europei 1950)

LE LINEE CONTRASSEGNALE DA NUMERI NERI INDICANO IL RETICOLATO U. T. M. FUSO 34, ELLISSOIDE INTERNAZIONALE

I TRATTI ESTERNI ALLA SQUADRATURA CONTRASSEGNALE DA NUMERI AZZURRI INDICANO LE LINEE DEL RETICOLATO U. T. M. FUSO 33, ELLISSOIDE INTERNAZIONALE.

Table with columns: DESIGNAZIONE DI ZONA, ESEMPIO DI DESIGNAZIONE DI UN PUNTO, and detailed instructions for point designation.

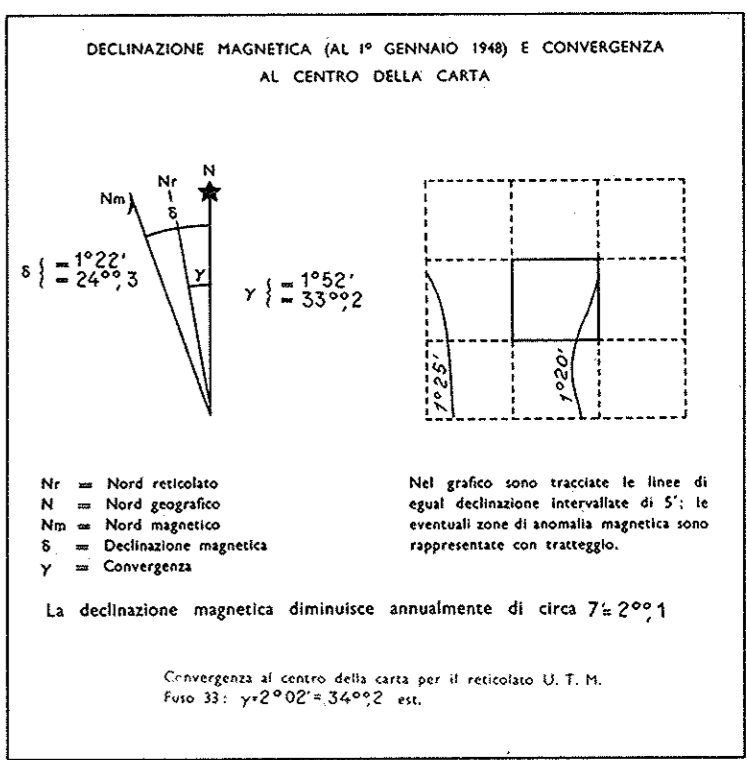
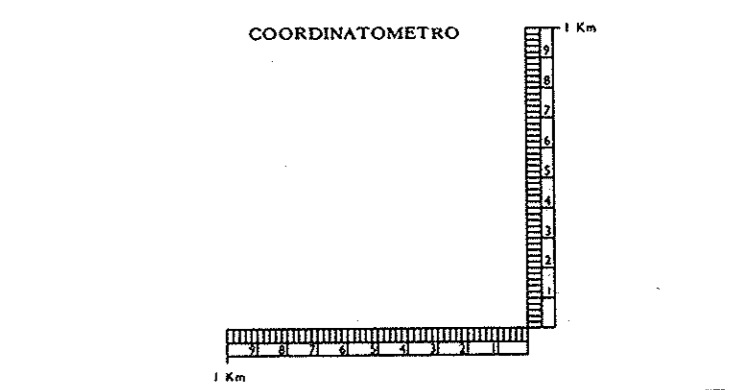


Table of coordinates for vertices of the map grid, including Easting (E) and Northing (N) values.



AVVERTENZA Nella designazione del punto occorre premettere sempre le lettere indicatrici del quadrato di 100 km.

SERIE M 891 FOLIO TORRE SPECCHIOLLA 204 IV SE EDIZIONE 1 - 16 M 1

Operatore di volo Rilievo del 1948 Aggiornamenti: Ten. Montaina Operatore Pinzani Capo sezione 1° Top. Campostriani Rilievo aerofotogrammetrico

Segni convenzionali (Norme 1948) Strade rotabili: a) con manutenzione regolare b) senza manutenzione regolare

Strade non rotabili: Strada campestre, Strada alta ai treni locali, Malattiera, Tralluro, Sottile, per soli pedoni, Pista o traccia facile

Limiti di: Stato provincia comune bosco cultura, Canali: sotterranei, sopraelevati, su strada, su canale, su condotta forata

Boschi e vigneti: Cedui, Salici, Ulivi, Querc. olmi, Castagni, Faggi, Pioppi, Abeti, larici, Pini, Agrumi, Cipressi, Viti