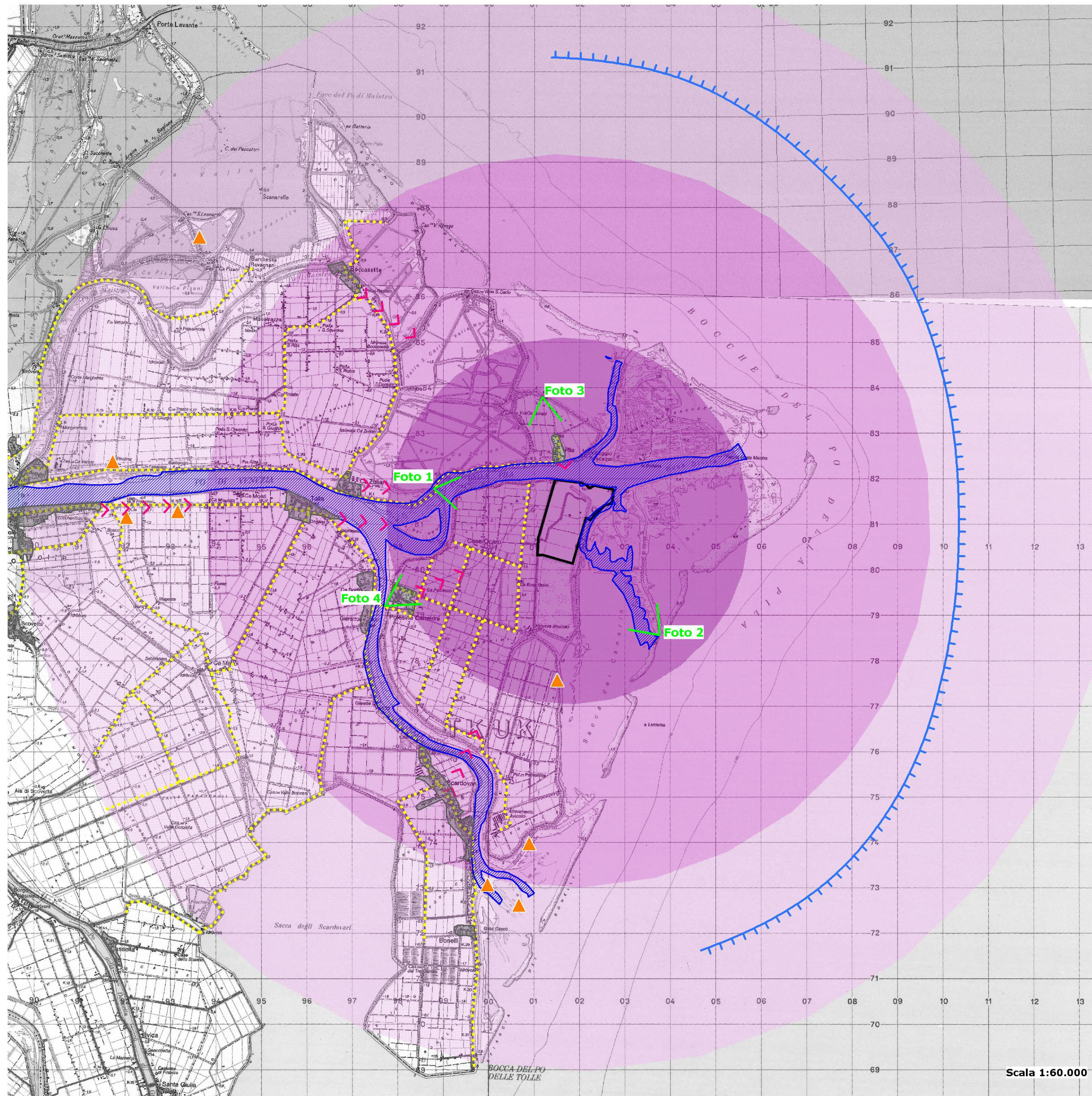


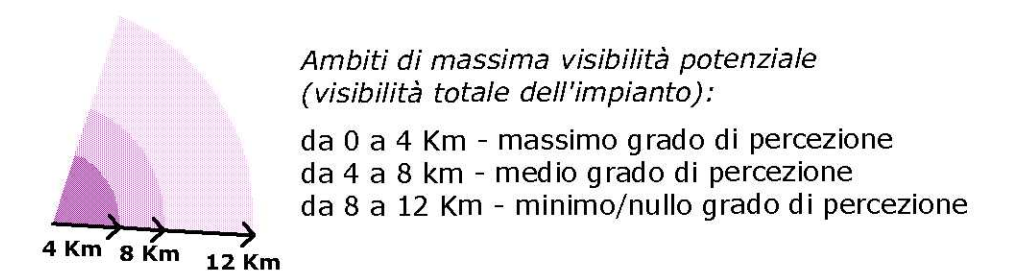
**CENTRALE TERMOELETTRICA DI PORTO TOLLE
TRASFORMAZIONE A CARBONE DELL'IMPIANTO
STUDIO DI IMPATTO AMBIENTALE
Maggio 2005**

Tavola 4.2.8.4/I - Carta dell'Intervisibilità



Legenda


Ambiti a potenziale visibilità areale



Fronte di visibilità potenziale dell'impianto verso il mare




Ambiti a potenziale visibilità lineare (punti di vista dinamici)

----- strade secondarie e interpoderali:
l'impianto è per lo più visibile con diversi gradi di percezione




Fiume Po - rami principali e secondari
il fiume costituisce un'idrovia dalla quale
l'impianto risulta per lo più visibile con diversi gradi di percezione

Ambiti a potenziale visibilità puntuali (punti di vista statici)

-  beni storico-architettonici e punti a fruibilità turistico-ricreativa:
l'impianto è per lo più visibile con diversi gradi di percezione
-  abitati e nuclei agricoli dai quali l'impianto è per lo più visibile
con diversi gradi di percezione
-  >>>> direzione di principale visibilità dell'impianto dagli abitati

 Punti di ripresa fotografica per le fotosimulazioni

 Area della centrale