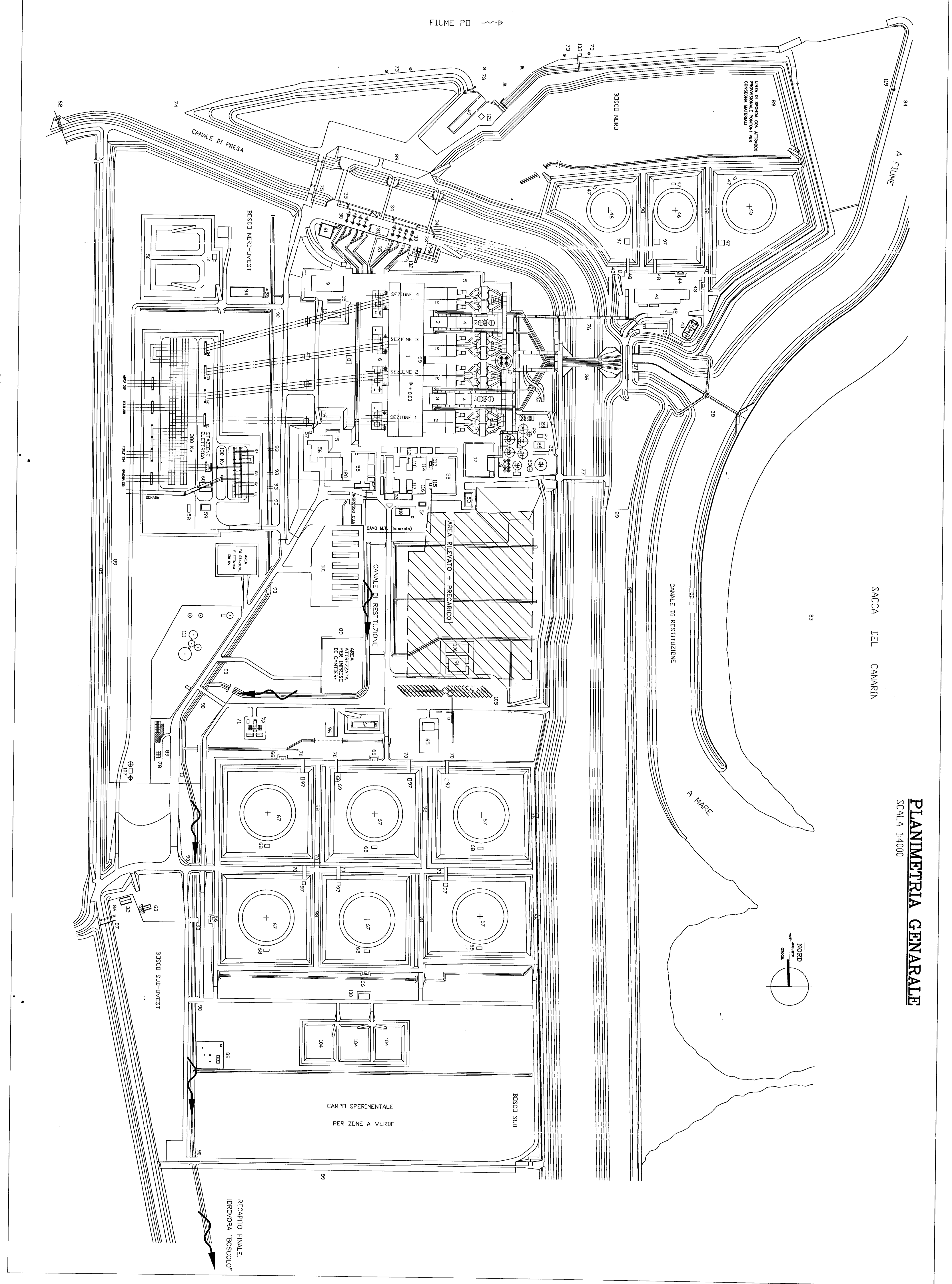
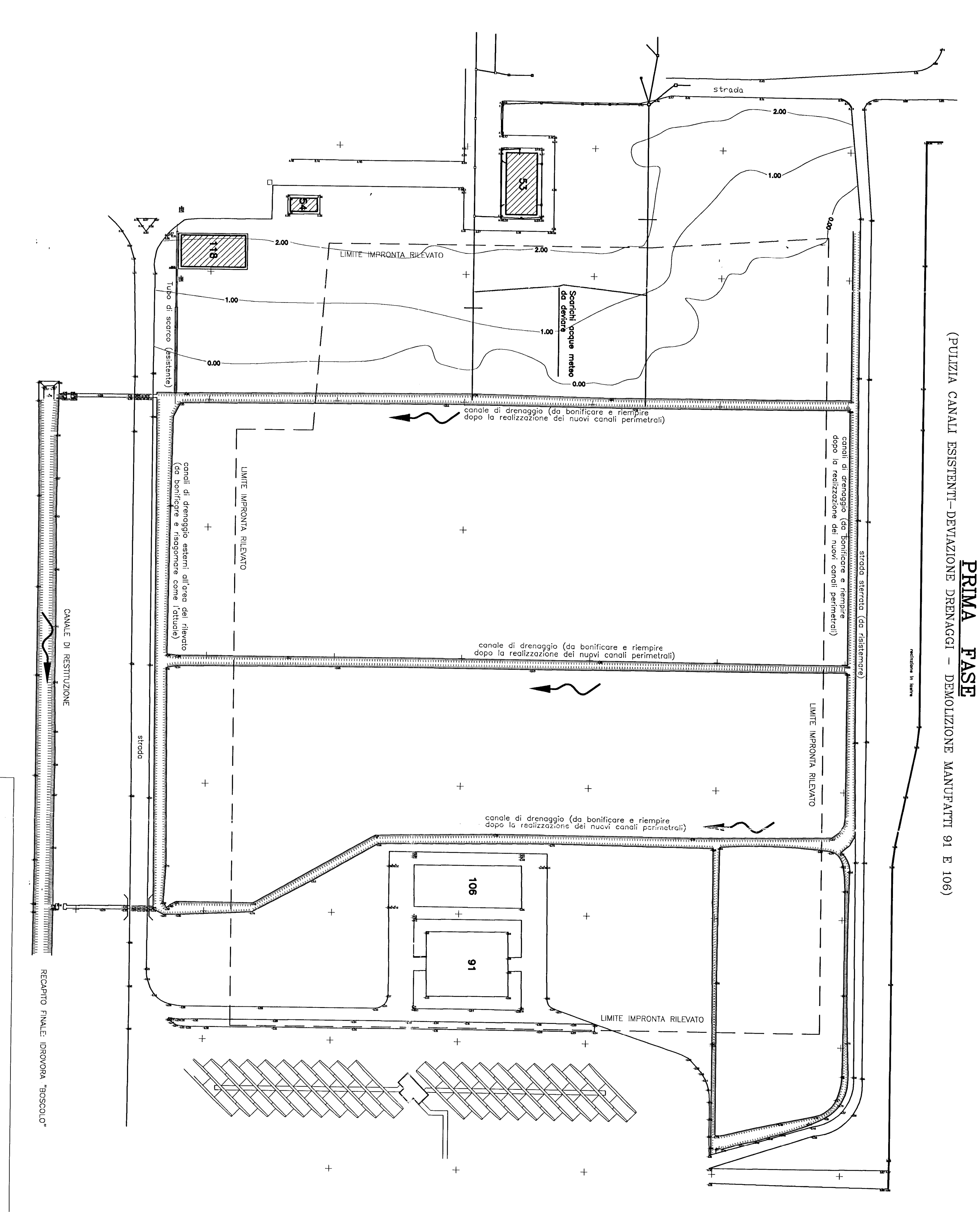


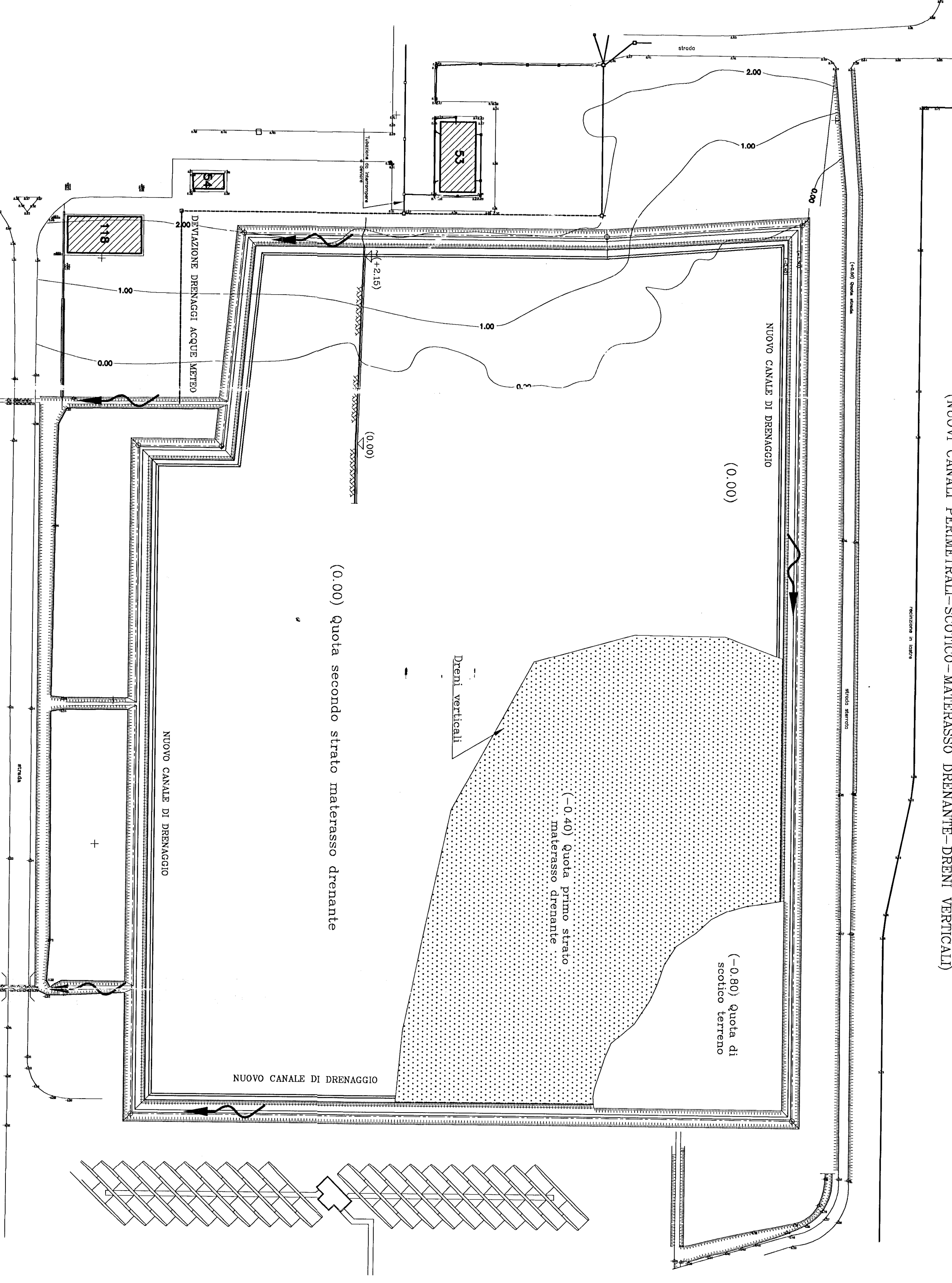
PIANIMETRIA GENERALE
SCALA 1:4000



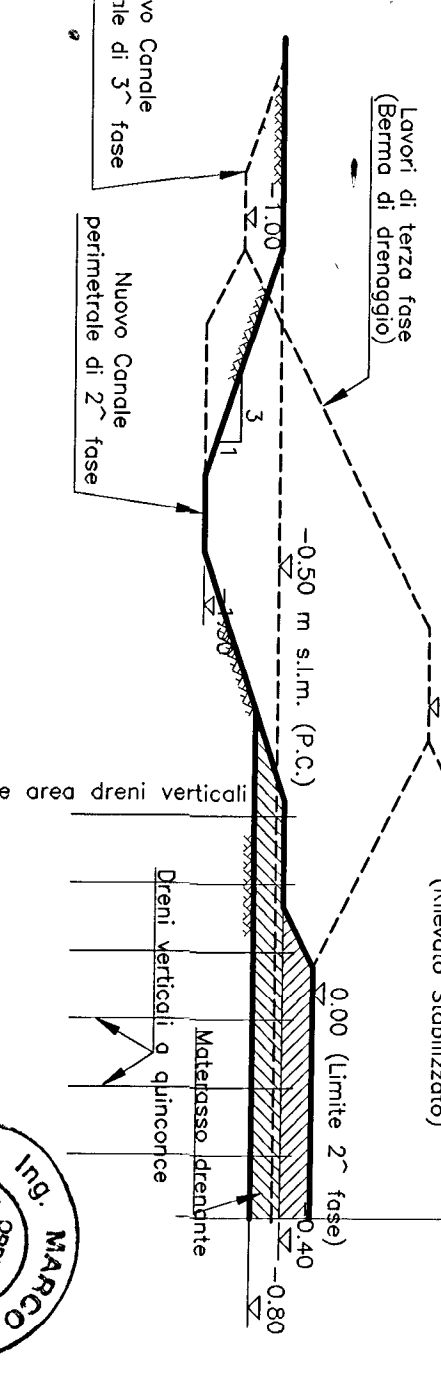
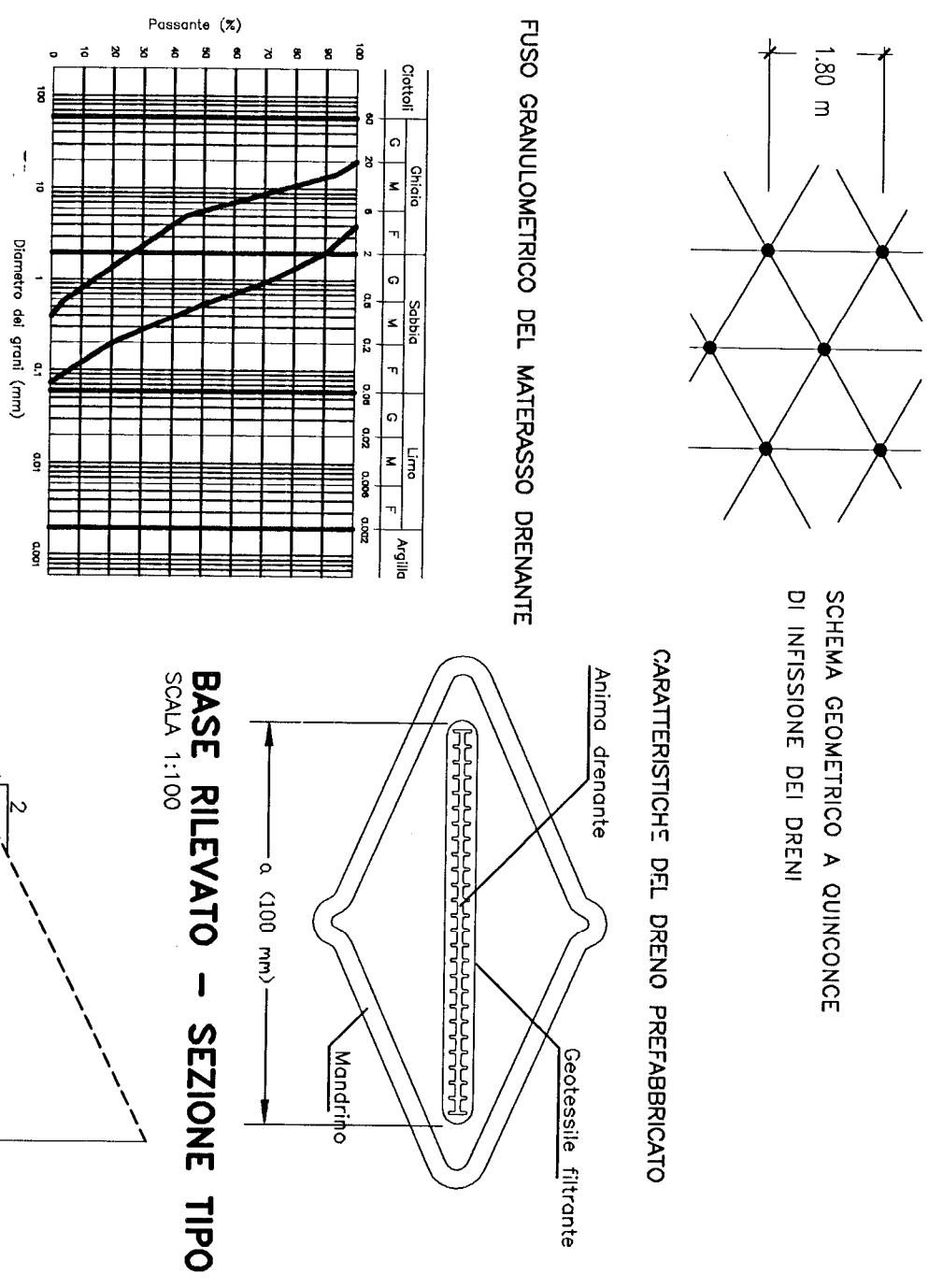
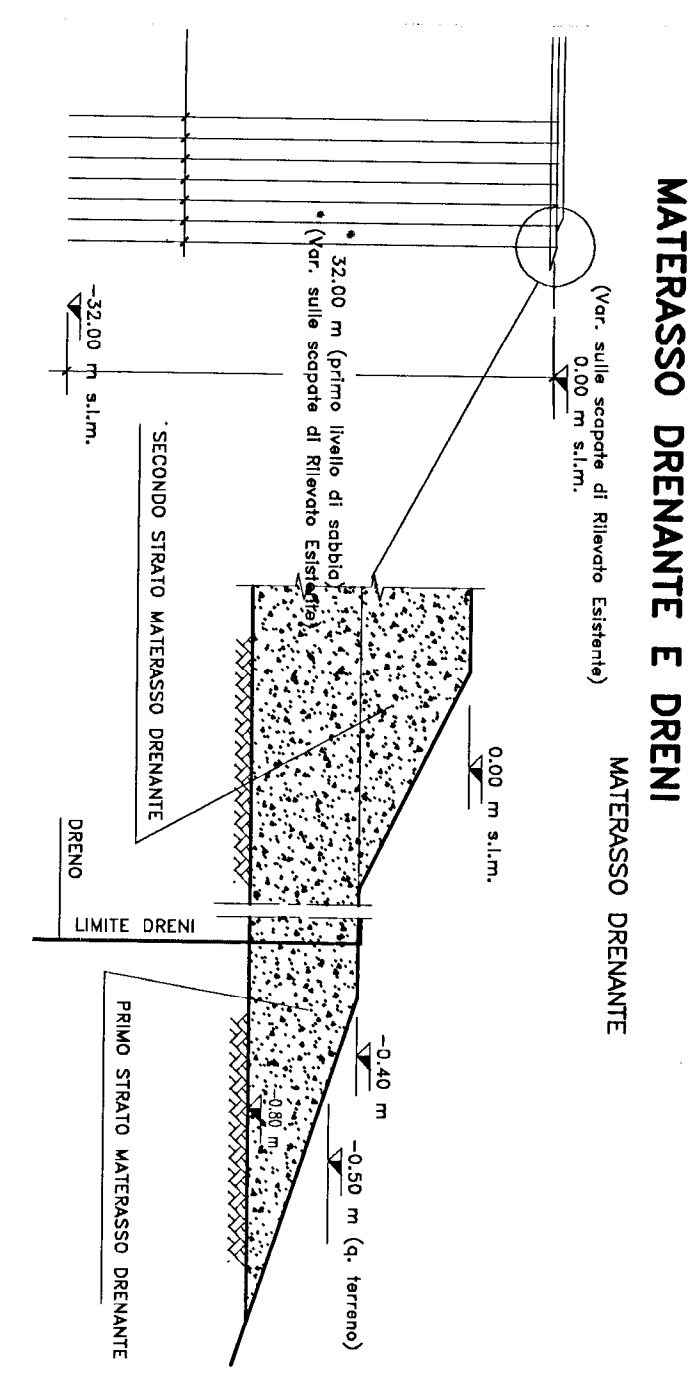
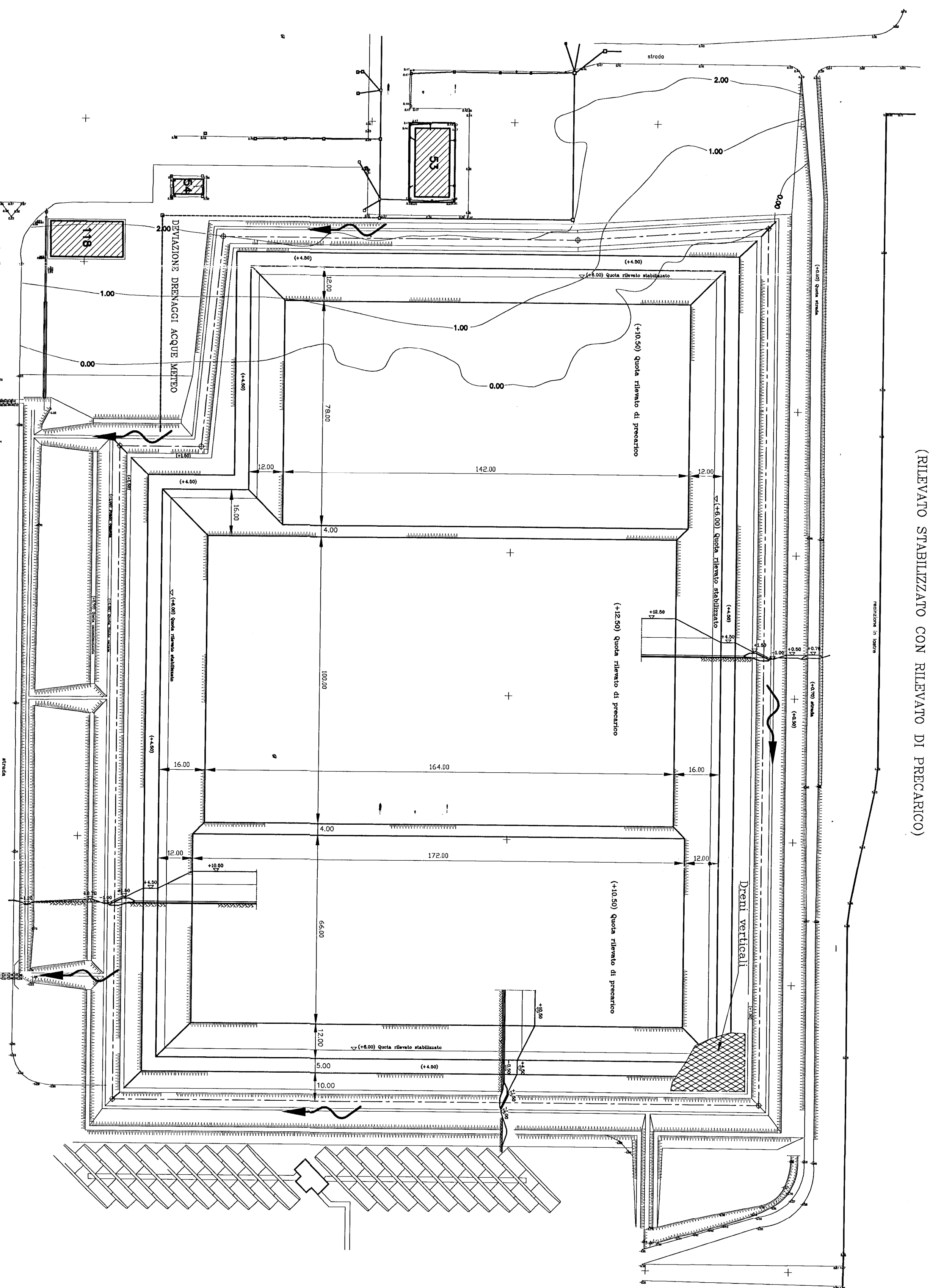
PRIMA FASE
PULIZIA CANALI ESISTENTI - DEVIAZIONE DRENAGGI - DEMOLIZIONE MANIFATTI 91 E 106



SECONDA FASE
NUOVI CANALI PERIMETRALI - SCOTTO - MATERASSO DRENANTE - DRENI VERTICALI



TERZA FASE
RILEVATO STABILIZZATO CON RILEVATO DI PRECARICO



Enelpower S.p.A.

AREA RILEVATO CON PRECARICO
FASI ESISTENTE DI MODIFICA
RETE DI DRENAGGIO

PROGETTO	ENEL PRODUZIONE
CLIENTE	CENTRALE DI PORO TOLLE
PRODOTTORE	AREAMENTO AMBIENTALE

SCALA: 1:1000

PROGETTO: P12 PT 00594

REDAZIONE: D.G.C.