














Legenda

-  Area a prevalenza residenziale (zone A, B, C del PRG)
-  Area di pregio ambientale (PRG, PTP)
-  Area a vincolo idrogeologico (RD 3267/23)
-  Parco cimiteriale (PRG p.to Torres)
-  Parco del Nuraghe (proposta piano ASI)

-  Verde agricolo vincolato (confine dell'area ASI)
-  Riserve naturali (LR 31/89)
-  Zona verde pubblico (ASI)
-  Ritrovamenti archeologici
-  Corsi d'acqua e fascia di rispetto (legge Galasso n.431/85) 150 m

-  Beni storico architettonici
-  Vincolo architettonico
-  Limite fasce costiere

 ERM Italia S.p.A. <small>MILANO Via San Gregorio 38 20124 Milano Tel. +39 02 57 44 01 Fax +39 02 57 07 83 82 E-mail: info.italy@erm.com</small>		<small>ROMA Via Galilei 45 00185 Roma Tel. +39 06 77 40 14 11 Fax +39 06 77 20 03 00</small>
Progetto: Autorizzazione Integrata Ambientale Porto Torres (SS)		
N° Figura:	Titolo:	
A24.4.4a	Carta dei Vincoli	
Scala:	Codice:	Cliente:
1:50.000	0060212	 Polimeri Europa S.p.A.
Data:	Disegnato da:	Controllato da:
Marzo 2007	MEB	PAB
Nome File:	Layout:	
allegato_a24	A24.4.4a	