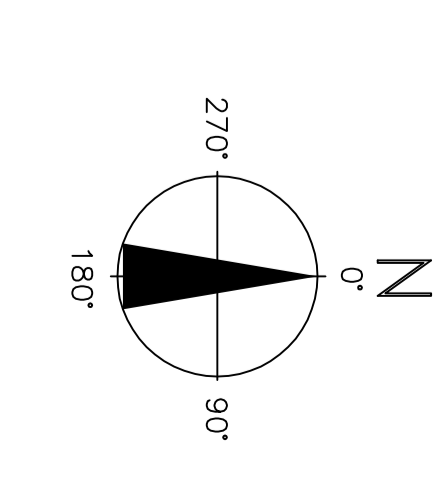
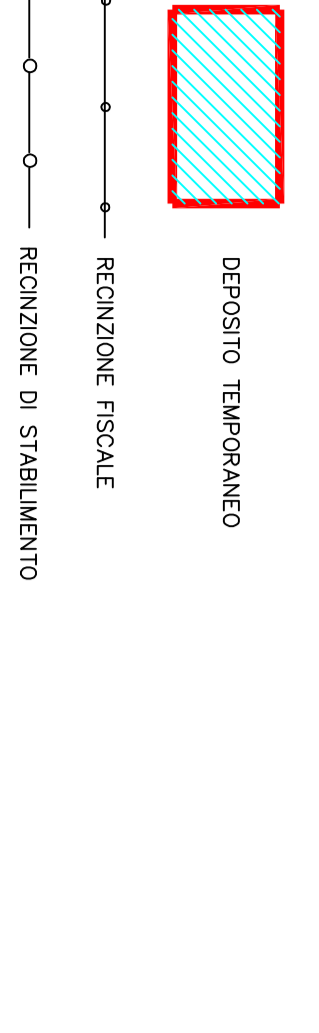


G O L F O D E L L ' A S I N A R A



Depositi temporanei rifiuti		
n° area	Identificazione area	Coordinate geografiche
1	DT1	40°49'58,48" N 8°22'05,69" E
2	DT2	40°49'57,00" N 8°21'5,72" E
3	DT3	40°49'50,52" N 8°22'30,38" E
4	DT4	40°49'19,50" N 8°22'09,57" E
5	DT5	40°49'28,77" N 8°21'4,03" E
6	DT6	40°49'56,72" N 8°21'25,91" E
7	DT7	40°49'40,35" N 8°22'24,52" E

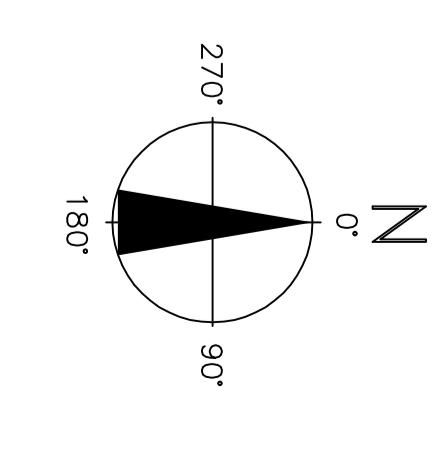
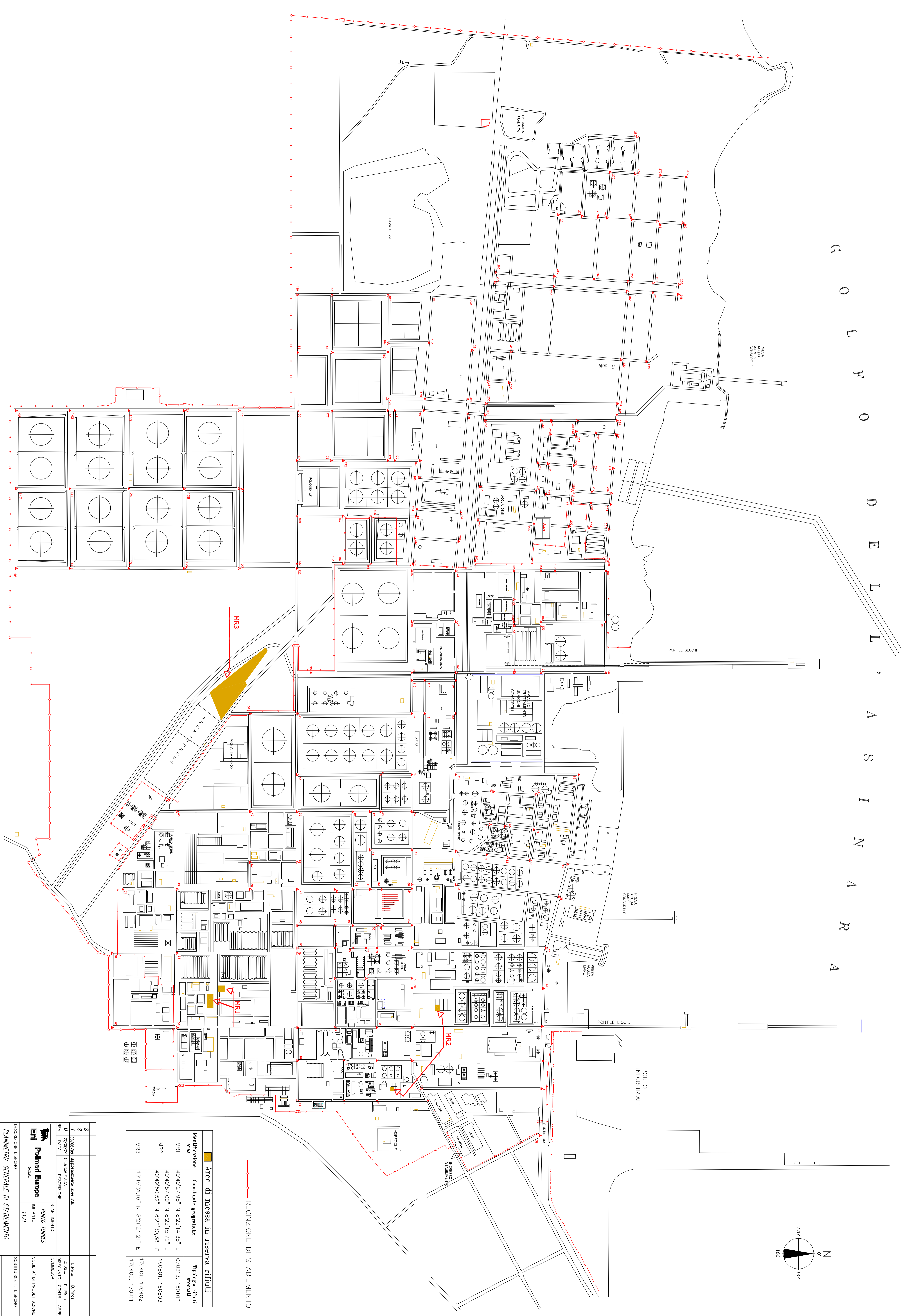


DESCRIZIONE DISEGNO		SOSTITUISCE IL TORGIANO	
PLANIMETRIA GENERALE DI STABILIMENTO			
Depositi temporanei rifiuti (8.22.1)			
Autorizzazione Integrata Ambientale			
DISEGNO		SOCIETA' DI PROGETTAZIONE	
1	06/02/07	PROGETTO	1/21
2	06/02/07	REVISIONE	
3	06/02/07	REVISIONE	
4	06/02/07	REVISIONE	
5	06/02/07	REVISIONE	
6	06/02/07	REVISIONE	
7	06/02/07	REVISIONE	
8	06/02/07	REVISIONE	
9	06/02/07	REVISIONE	
10	06/02/07	REVISIONE	
11	06/02/07	REVISIONE	
12	06/02/07	REVISIONE	
13	06/02/07	REVISIONE	
14	06/02/07	REVISIONE	
15	06/02/07	REVISIONE	
16	06/02/07	REVISIONE	
17	06/02/07	REVISIONE	
18	06/02/07	REVISIONE	
19	06/02/07	REVISIONE	
20	06/02/07	REVISIONE	
21	06/02/07	REVISIONE	
22	06/02/07	REVISIONE	
23	06/02/07	REVISIONE	
24	06/02/07	REVISIONE	
25	06/02/07	REVISIONE	
26	06/02/07	REVISIONE	
27	06/02/07	REVISIONE	
28	06/02/07	REVISIONE	
29	06/02/07	REVISIONE	
30	06/02/07	REVISIONE	
31	06/02/07	REVISIONE	
32	06/02/07	REVISIONE	
33	06/02/07	REVISIONE	
34	06/02/07	REVISIONE	
35	06/02/07	REVISIONE	
36	06/02/07	REVISIONE	
37	06/02/07	REVISIONE	
38	06/02/07	REVISIONE	
39	06/02/07	REVISIONE	
40	06/02/07	REVISIONE	
41	06/02/07	REVISIONE	
42	06/02/07	REVISIONE	
43	06/02/07	REVISIONE	
44	06/02/07	REVISIONE	
45	06/02/07	REVISIONE	
46	06/02/07	REVISIONE	
47	06/02/07	REVISIONE	
48	06/02/07	REVISIONE	
49	06/02/07	REVISIONE	
50	06/02/07	REVISIONE	
51	06/02/07	REVISIONE	
52	06/02/07	REVISIONE	
53	06/02/07	REVISIONE	
54	06/02/07	REVISIONE	
55	06/02/07	REVISIONE	
56	06/02/07	REVISIONE	
57	06/02/07	REVISIONE	
58	06/02/07	REVISIONE	
59	06/02/07	REVISIONE	
60	06/02/07	REVISIONE	
61	06/02/07	REVISIONE	
62	06/02/07	REVISIONE	
63	06/02/07	REVISIONE	
64	06/02/07	REVISIONE	
65	06/02/07	REVISIONE	
66	06/02/07	REVISIONE	
67	06/02/07	REVISIONE	
68	06/02/07	REVISIONE	
69	06/02/07	REVISIONE	
70	06/02/07	REVISIONE	
71	06/02/07	REVISIONE	
72	06/02/07	REVISIONE	
73	06/02/07	REVISIONE	
74	06/02/07	REVISIONE	
75	06/02/07	REVISIONE	
76	06/02/07	REVISIONE	
77	06/02/07	REVISIONE	
78	06/02/07	REVISIONE	
79	06/02/07	REVISIONE	
80	06/02/07	REVISIONE	
81	06/02/07	REVISIONE	
82	06/02/07	REVISIONE	
83	06/02/07	REVISIONE	
84	06/02/07	REVISIONE	
85	06/02/07	REVISIONE	
86	06/02/07	REVISIONE	
87	06/02/07	REVISIONE	
88	06/02/07	REVISIONE	
89	06/02/07	REVISIONE	
90	06/02/07	REVISIONE	
91	06/02/07	REVISIONE	
92	06/02/07	REVISIONE	
93	06/02/07	REVISIONE	
94	06/02/07	REVISIONE	
95	06/02/07	REVISIONE	
96	06/02/07	REVISIONE	
97	06/02/07	REVISIONE	
98	06/02/07	REVISIONE	
99	06/02/07	REVISIONE	
100	06/02/07	REVISIONE	

D.S. 56.GB.1121.B.11070.A

FOGLIO 1 d 1
SCALA 1:4500

G O L F O D E L L ' A S I N A R A

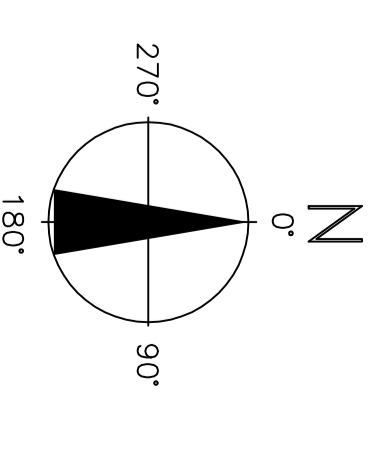


Identificazione area	Coordinate geografiche	Tipologia rifiuti stoccati
MR1	40°49'27,95" N 8°22'14,35" E 070203, 150102	
MR2	40°49'57,00" N 8°22'15,72" E 160801, 160803	
MR3	40°49'31,16" N 8°21'24,21" E 170401, 170402 170405, 170411	

—●— RECINZIONE DI STABILIMENTO

3			
2			
1	51/06/09	Aggiornamento aree P.E.	D. Prodi
0	06/02/07	Finisive e A.L.A.	B. Prodi
REV.	DATA	DESCRIZIONE	DISEGNATO CONT. APPR. COMMESSA
STABILIMENTO		PORTO TORRES	
IMPianto			
SOCIETA' DI PROGETTAZIONE			
SOSTITUISCE IL DISSENSO			
1121			
ENI Polimeri Europa S.p.A.			
DESCRIZIONE OPERA		NOME FILE	
P.L. PLANIMETRIA GENERALE DI STABILIMENTO		081121B11072	
AREE POLIMERI EUROPA		SCALA	
Deposito di massa in riserva rifiuti (B.22.2)		1 di 1	
DIS. 56.GB.1121.B.11072.A		1-4500	

G O L F O D E L L ' A S I N A R A



n° area	Identificazione area	Coordinate geografiche	Tipologie rifiuti stoccati
10	Area 1	40°49'20,73" N 8°22'09,74" E	0613022, 0701088*, 0701101, 0701111*, 0702088, 0702111*, 1501101, 1607098*, 1607099, 1608082*, 1608087*, 1603036, 1608083
11	Area 2	40°50'07,94" N 8°21'18,49" E	0613022, 0701088*, 0701101, 0701111*, 0702088, 0702111*, 1501101, 1607098*, 1607099, 1608082*, 1608087*, 1603036, 1608083
12	Area serbatoi S95 TK3, TK4	40°49'46,71" N 8°21'52,92" E 40°50'04,37" N 8°21'40,91" E	0501035, 0701088*, 1303086, 1308037*, 1607099, 1304003*

DESCRIZIONE DISSEGNO

3	15/11/2008	Approvato C.C.T. e coordinate definitive
2	1	
1	17/11/2008	Approvato C.C.T. e coordinate definitive
0	06/09/07	DISEGNO F.A.L.A.

REV. DATA DESCRIZIONE

STABILIMENTO PORTO TORRES
IMPIANTO

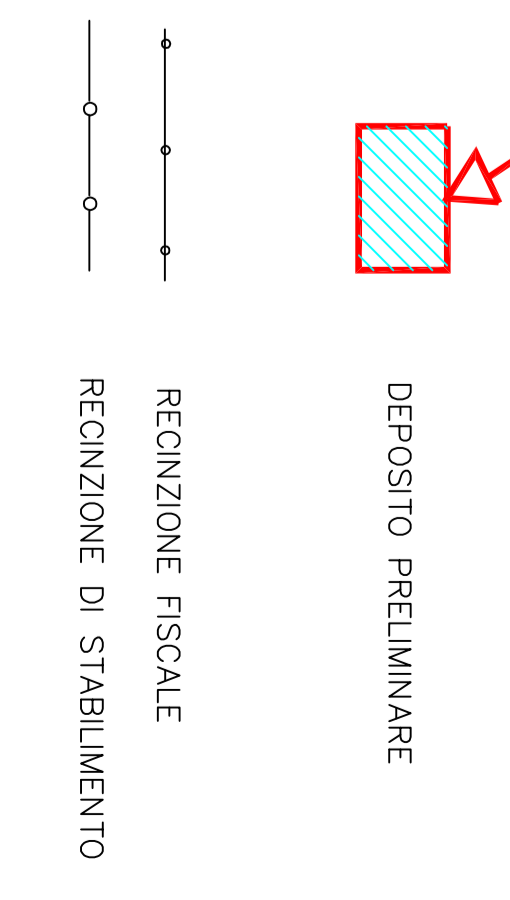
REDAZIONE: **Eni** **Palmieri Europa** SCALE: 1:121

SOCIETA' DI PROGETTAZIONE

SSSINTURISI E. BISSONO

PLAQUETTERIA GENERALE DI STABILIMENTO
Deposito preliminare rifiuti (8.22.3)
Autorizzazione integrata Ambientale

NOSE FILE: GB1121B11071-44A
FOGLIO: 1 d 1
SCALE: 1:4500



D.I.S. 56.GB.1121.B.11071.A