

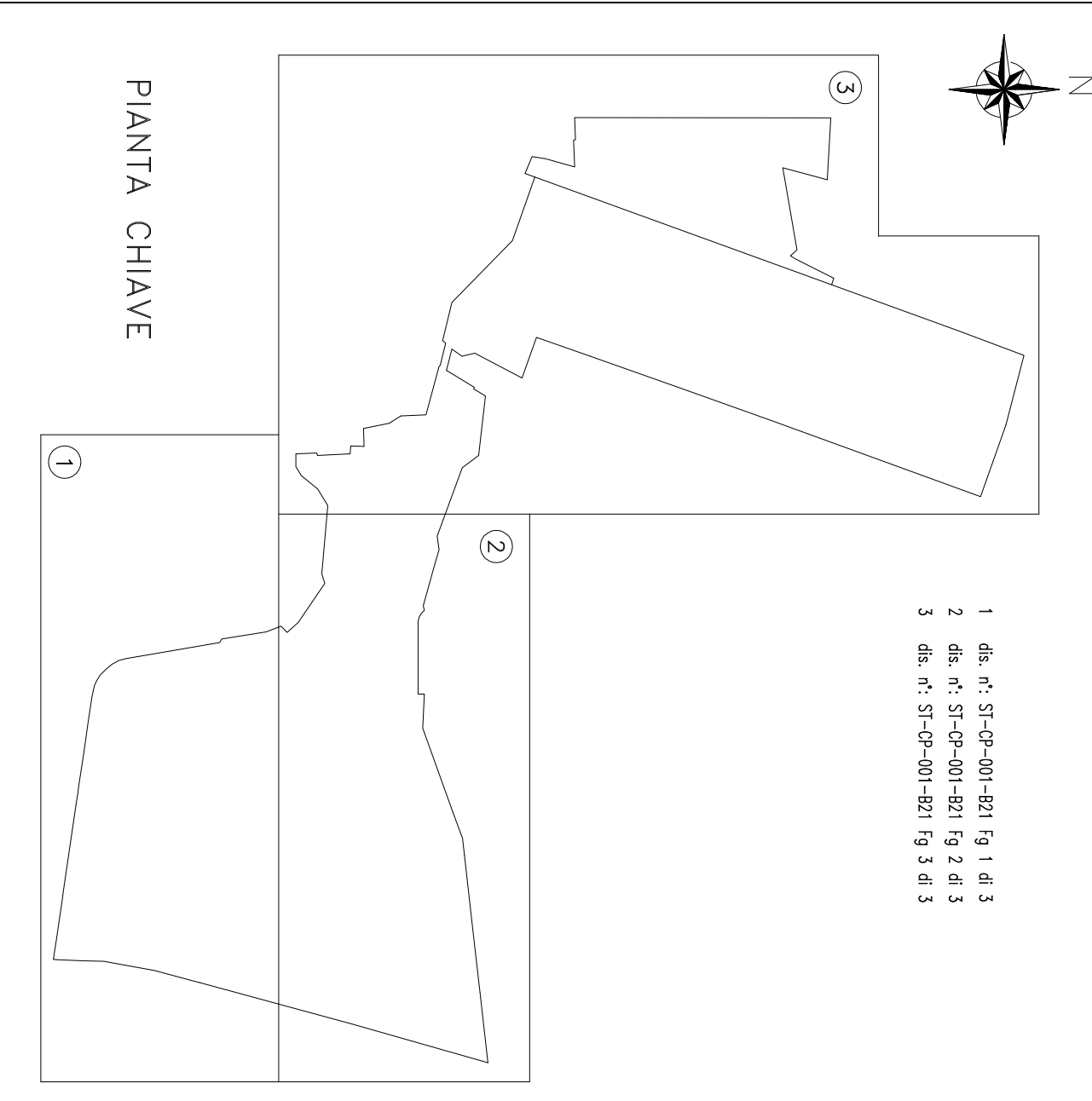
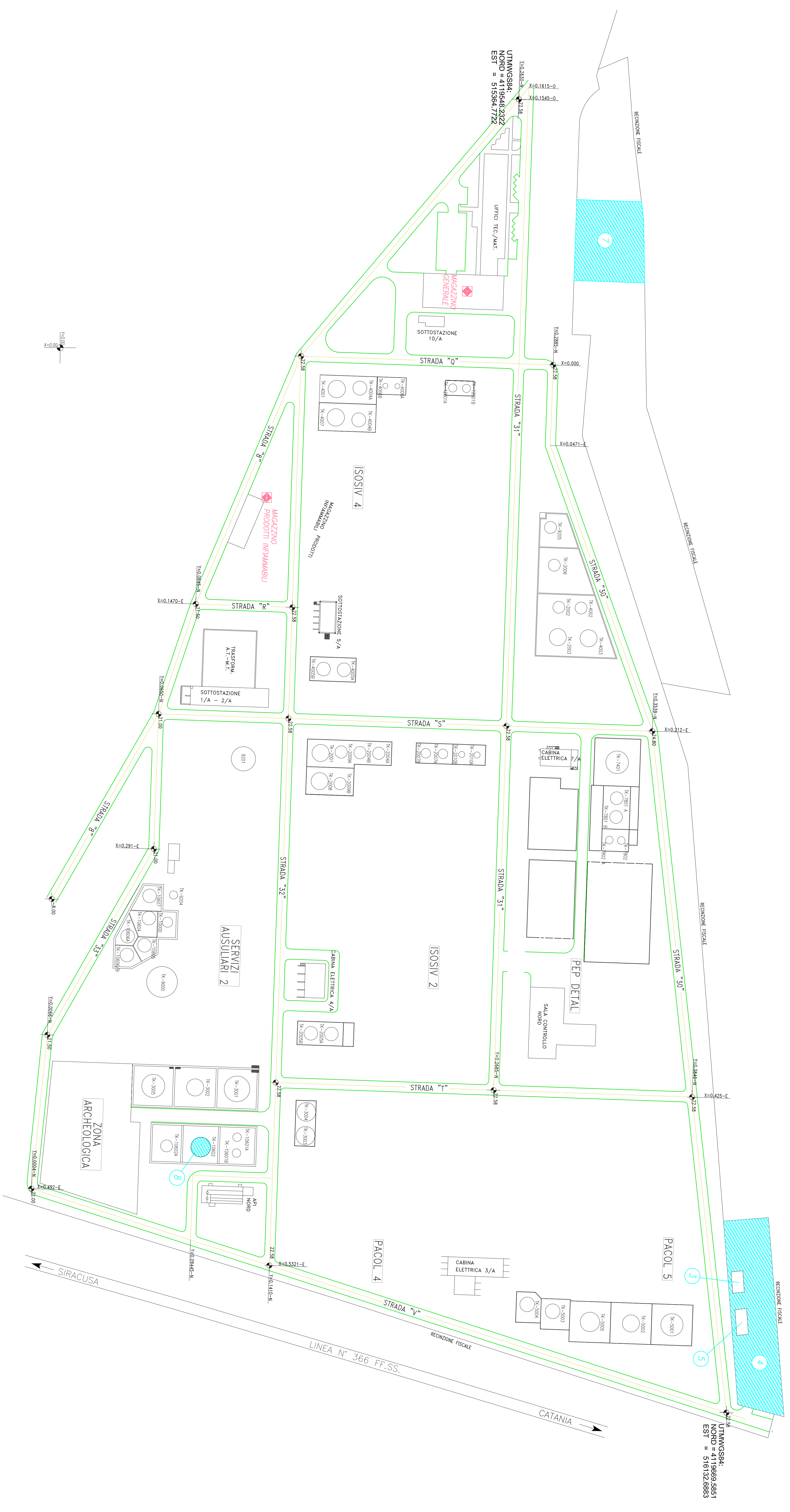
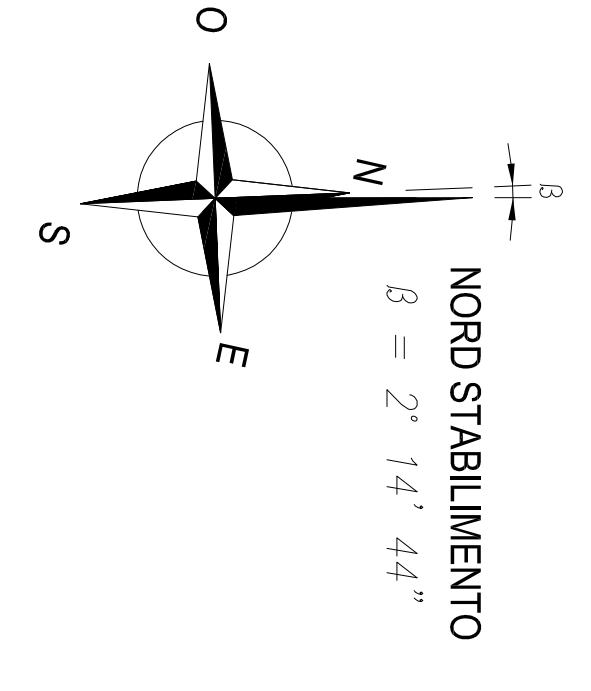


ALLEGATO AL PUNTO 29



A world of
capabilities
delivered locally





- LEGENDA**
- DEPOSITI RIFIUTI:
 - DEPOSITI TEMPORANEI RIFIUTI 10
 - AREE DI STOCCAGGIO MATERIE PRIME, PRODOTTI, INTERMEDI:
 - AREA DI STOCCAGGIO OVEST
 - AREA DI STOCCAGGIO RAMPA
 - AREA DI STOCCAGGIO SUD
 - MAGAZZINO (nome magazzino)
 - VIABILITA' INTERNA:
 - Strada 39 - Strada V

| NO. | DESCRIZIONE | DATA | REVISIONI |
|-----|-----------------------|---------|-----------|
| 1 | ELABORAZIONE PROGETTO | 11/2022 | |
| 2 | REVISIONI | | |
| 3 | REVISIONI | | |

000 DI STABILIMENTO CORRISPONDENTE A COORDINATE UTMWGS84
 EST = 515810 m · NORD = 4118880 m · QUOTA = 5,182 m

sasol
Stabilimento di Augusta

AUTORIZZAZIONE INTEGRATA AMBIENTALE
ALEGANTO ALLA SCHEMA B) DELLA DOMANDA DI AUTORIZZAZIONE

B22.2 - PIANIMETRIA DELLO STABILIMENTO CON INDIVIDUAZIONE DELLE AREE PER LO STOCCAGGIO DI MATERIE E RIFIUTI

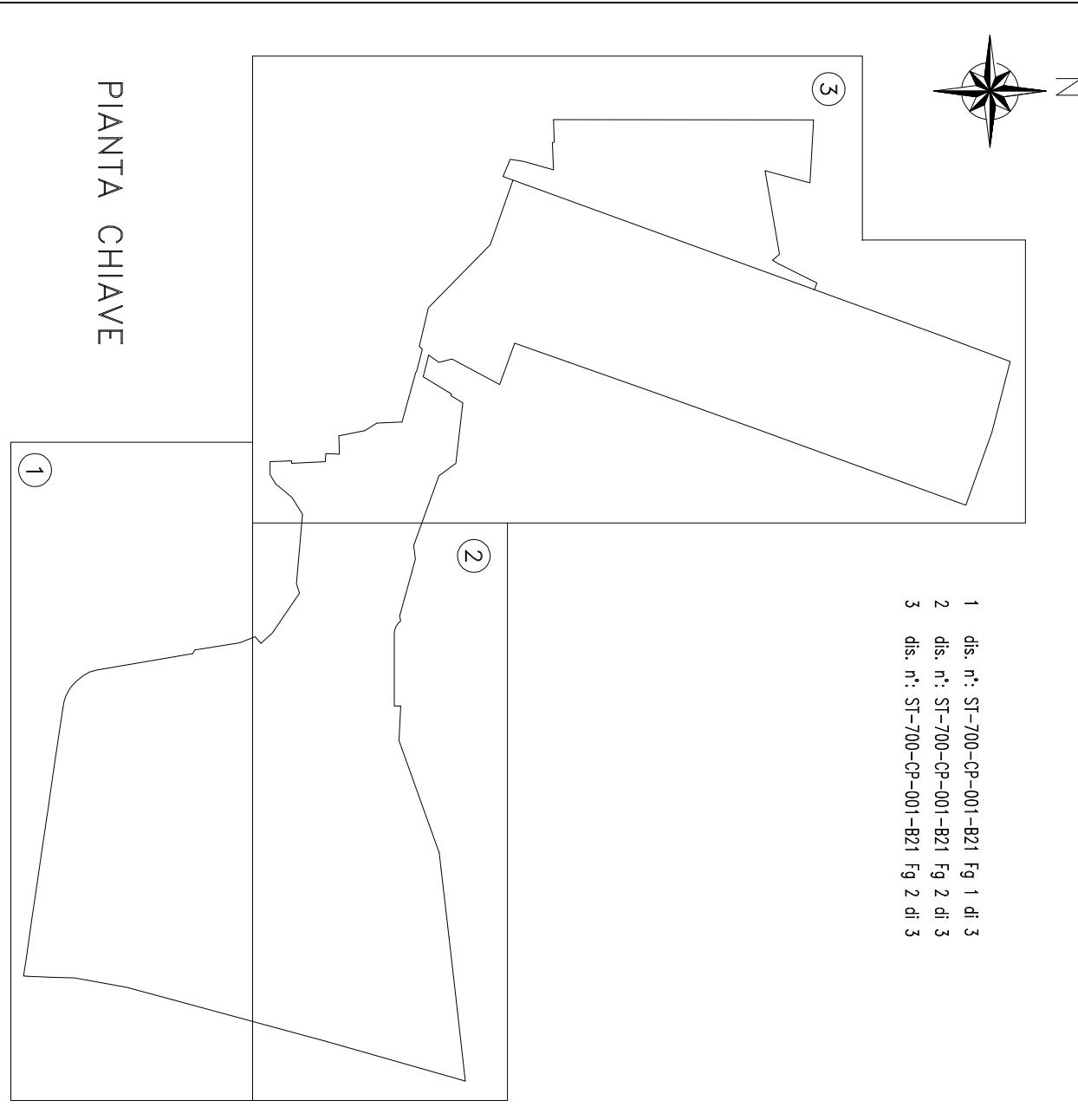
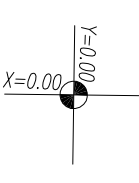
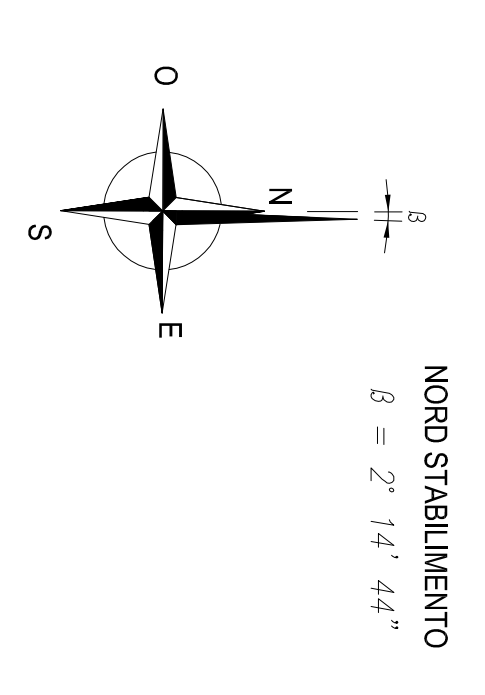
PROGETTO: ST-700-CP-001-B22

FOGLIO: 1

DI: 1

DI: 2

DI: 3



LEGENDA

- DEPOSITI RIFIUTI:
- DEPOSITI TEMPORANEI RIFIUTI 10
- AREE DI STOCCAGGIO MATERIE PRIME, PRODOTTI, INTERMEDI:
- AREA DI STOCCAGGIO OVEST
- AREA DI STOCCAGGIO RAMPA
- AREA DI STOCCAGGIO SUD
- MACAZZINO (nome magazzino)
- VIAABILITA' INTERNA:
- Strada 39 - Strada V

000 DI STABILIMENTO CORRISPONDENTE A COORDINATE UTMWGS84

EST = 515510 m - NORD = 4119280 m - QUOTA = 5,182 m

| NO. | DESCRIZIONE | PRODOTTO | QUANTITA' | UNITA' |
|-----|-------------|----------|-----------|--------|
| 1 | | | | |
| 2 | | | | |
| 3 | | | | |

| | | | | | |
|-----------|-------------------|-----|---|----|---|
| PROGETTO | ST-700-CP-001-B22 | NO. | 1 | DI | 3 |
| REVISIONE | | NO. | | DI | |

sasol
Stabilimento di Augusta

AUTORIZZAZIONE INTEGRATA AMBIENTALE
ALEGATO ALLA SCHEDE B) DELLA DOMANDA DI AUTORIZZAZIONE
B22.3 - PIANIMETRIA DELLO STABILIMENTO CON INDIVIDUAZIONE
DELLE AREE PER LO STOCCAGGIO DI MATERIE E RIFIUTI