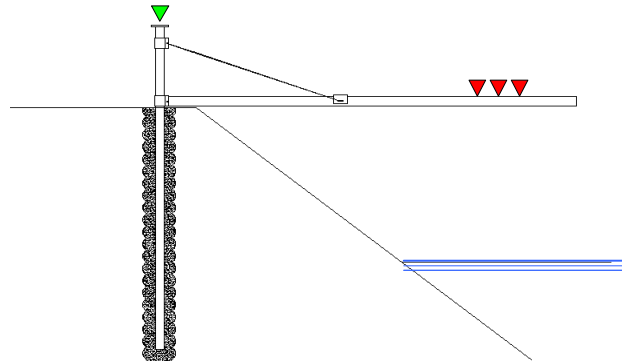


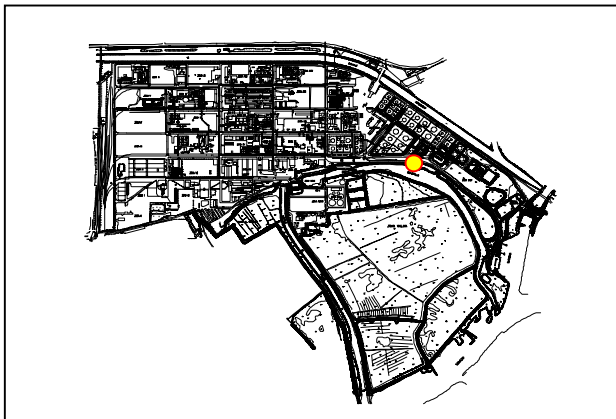
SCHEDA PUNTO DI RILIEVO IDROGRAFICO

Denominazione	PRI 03	Coordinate	Nord	4999834,798
Via/Strada	Strada per la Darsena - Canale collettore		Est	1644904,533
Tipologia	Barra in alluminio sostenuta da micropalo	Quota (m s.l.m.)	"A"	16,70784
N.B.	Le quote indicate sono riferite al caposaldo 2K3, posto all'ingresso dello stabilimento IES	Quota (m s.l.m.)	"B"	17,24984

	Punto di misura "A"
	Punto "B"
	Pelo libero acqua



Stabilimento di Mantova



Ubicazione Punto di Rilievo Idrografico

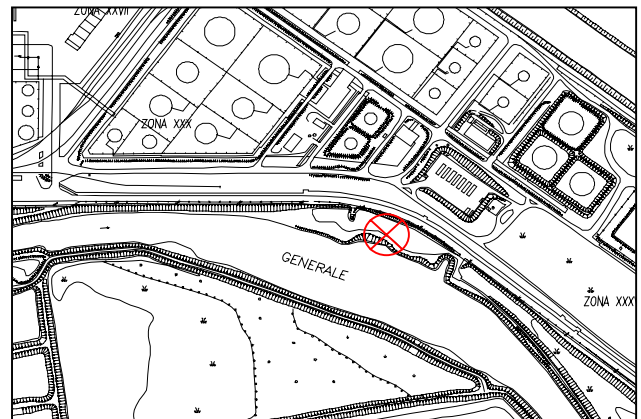


Foto panoramica



Foto particolare



Note: Il cavo di controventatura è dotato di "tenditore" per la regolazione dell'orizzontalità in conseguenza di eventuali dilatazioni termiche dei materiali impiegati