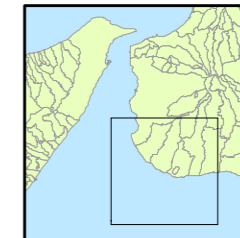
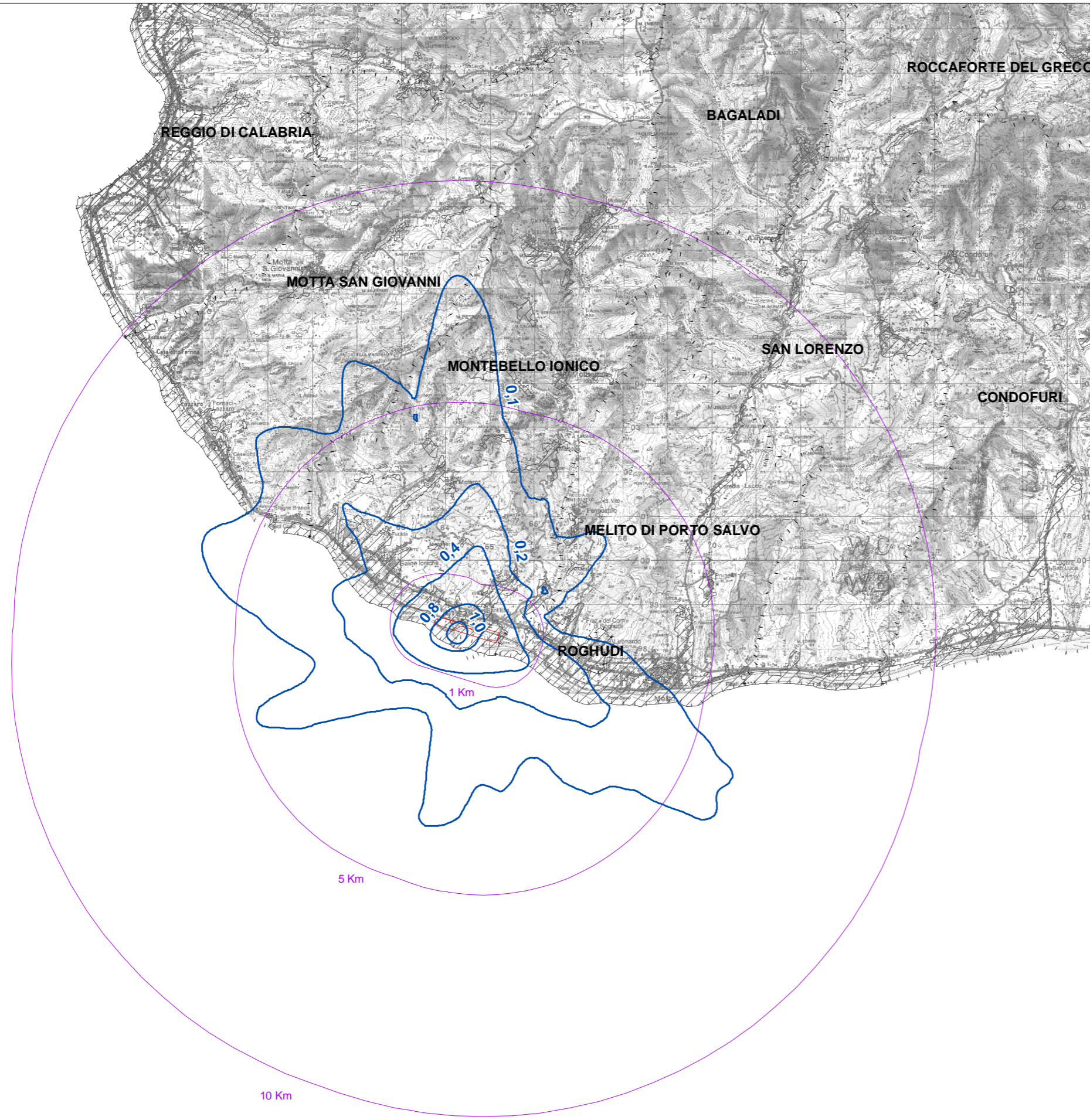
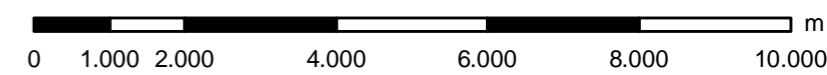


STUDIO DI IMPATTO AMBIENTALE  
SALINE IONICHE  
Tavola 23b - Distribuzione spaziale delle  
deposizioni totali annuali di Ni (mg/m<sup>2</sup>)  
per lo scenario di progetto



SCALA 1:100.000



**Legenda progetto**

- Confini comunali
- Centri abitati
- Area d'impianto
- Buffer intorno all'area d'impianto

**Legenda tematica**

- Deposizioni