



CENTRALE DI SAN SEVERO

ISTANZA DI
AUTORIZZAZIONE INTEGRATA AMBIENTALE

ALLEGATO A16

*Zonizzazione Acustica del Comune di San Severo approvata con Delibera del
Consiglio Comunale n. 107 del 04/12/2007 (scala 1:10.000)*

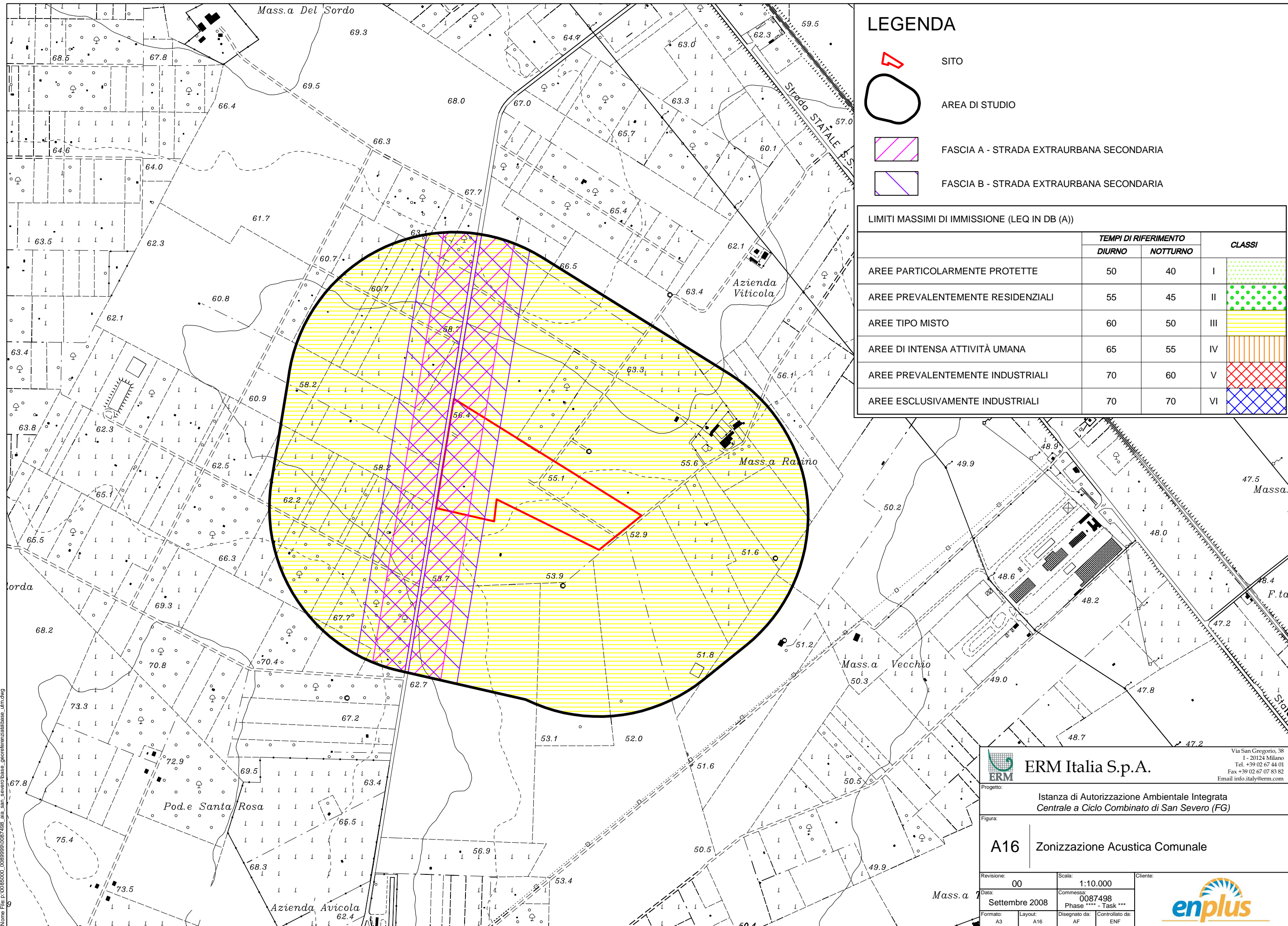
Con Delibera del Consiglio Comunale n. 107 del 04/12/2007, il Comune di San Severo ha approvato la zonizzazione acustica del proprio territorio.

Il suddetto *Piano* aggiorna un precedente *Piano di Zonizzazione*, predisposto nel 1998, ma non recepisce la nuova destinazione d'uso del *Sito* in oggetto, conseguente all'Autorizzazione Unica della costruzione della Centrale prevista dalla *Legge 55/2002* e concessa con *Decreto del Ministero delle Attività Produttive n. 55/02/2002* in data 20/12/2002.




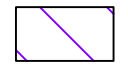
L'area dell'impianto risulta dunque attualmente classificata come "*Area di tipo misto*", ovvero ricadente in Classe III. Tuttavia, in forza delle disposizioni previste dalla suddetta *Legge*, la Regione Puglia ed il Comune di San Severo procederanno al cambiamento di classificazione dell'area di Centrale presumibilmente a classe VI, "*Zona esclusivamente industriale*", e per essa varrà dunque il limite acustico di 70 dB(A) sia per il periodo diurno che per quello notturno.







Come previsto dalle linee guida emesse dalla Regione Puglia con L.R. n. 3 del 2002, non potendo essere contigue aree acustiche i cui limiti differiscono per più di 5 dB(A), sarà modificata anche la classificazione delle aree confinanti con il sito di Centrale.

Pertanto, si può ritenere che l'area industriale in cui è prevista la costruzione della Centrale sarà a breve classificata in classe VI e che le aree limitrofe estese per circa 100 m dal confine saranno classificate in classe V e IV, per tornare ad una classificazione in classe III a circa 300 m dal confine di impianto.




LEGENDA

-  SITO
-  AREA DI STUDIO
-  FASCIA A - STRADA EXTRAURBANA SECONDARIA
-  FASCIA B - STRADA EXTRAURBANA SECONDARIA

	TEMPI DI RIFERIMENTO		CLASSI	
	DIURNO	NOTTURNO		
AREE PARTICOLARMENTE PROTETTE	50	40	I	
AREE PREVALENTEMENTE RESIDENZIALI	55	45	II	
AREE TIPO MISTO	60	50	III	
AREE DI INTENSA ATTIVITÀ UMANA	65	55	IV	
AREE PREVALENTEMENTE INDUSTRIALI	70	60	V	
AREE ESCLUSIVAMENTE INDUSTRIALI	70	70	VI	

Nome File: p:\0085000_0089999\0087498_aia_san_severo\base_georeferenzata\base_um.dwg


ERM Italia S.p.A.
Via San Gregorio, 38
 I - 20124 Milano
 Tel. +39 02 67 44 01
 Fax +39 02 67 07 83 82
 Email info.italy@erm.com

Progetto: Istanza di Autorizzazione Ambientale Integrata
 Centrale a Ciclo Combinato di San Severo (FG)

Figura: **A16** Zonizzazione Acustica Comunale

Revisione: 00	Scala: 1:10.000	Cliente:
Data: Settembre 2008	Commissa: 0087498 Phase **** - Task ***	
Formato: A3	Layout: A16	Disegnato da: AF
		Controllato da: ENF

