

Legenda




-  UCP
-  UCP aggiuntive
-  UCS

Figura 3.5-d

Rete di biomonitoraggio con i licheni come bioindicatori e bioaccumulatori.
 Ubicazione delle UCP e delle UCS per la ricerca dei forofiti.
 Intersezione APAT di emanazione 732000E 4692000N UTM ED50 fuso 32

Dai tipi dell'ISTITUTO GEOGRAFICO MILITARE
 Autorizzazione n. 6258 del 02/10/2006

