

# PRESCRIZIONI MATTM, PUNTO 3

## POSIZIONAMENTO CARTOGRAFICO E VALORI REGISTRATI DALLE STAZIONI DI MONITORAGGIO EMISSIONI

### POSIZIONAMENTO CARTOGRAFICO

Abruzzoenergia s.p.a. ha posizionato sul territorio, in conformità alle prescrizioni del decreto autorizzativo (DM 55/01/2004) ed in accordo con le autorità locali e le strutture competenti (ARTA, Comune di Gissi, Comune di Furci), tre centraline di monitoraggio della qualità dell'aria, due nel comune di Gissi ed una nel comune di Furci. Nel comune di Gissi le centraline sono state posizionate in località Peschiola, vicino al ponte sul fiume Sinello, ed in località Muro Savino. Nel comune di Furci la centralina è stata invece posizionata vicino al campo sportivo comunale.

Le centraline, in conformità alle prescrizioni del decreto autorizzativo ed in accordo con le strutture competenti (ARTA), effettuano le misure in continuo di concentrazione nell'aria di NO, NO<sub>2</sub>, NO<sub>x</sub>, CO, SO<sub>2</sub>, PM 10, PM 2,5, O<sub>3</sub>, Idrocarburi metanici, Idrocarburi non metanici.

In allegato alla presente relazione si riportano, su supporto informatico, i dati delle misure effettuate dalle suddette cabine nel periodo dal 01-07-2007 al 30-11-2009, per le cabine 1 e 3 (Comune di Gissi, località Ponte Peschiola e località Muro Savino), e dal 01-10-2007 al 30-11-2009 per la cabina 2 (Comune di Furci) poiché nel comune di Furci la stessa è stata installata in una fase successiva.

La loro posizione è meglio individuata dalla pianta seguente e dai successivi ingrandimenti.



Stazione 1: Comune di Gissi, località Ponte Peschiola (coordinate: 42° 03' 24" Lat. Nord; 14° 34' 32" Long. Est);

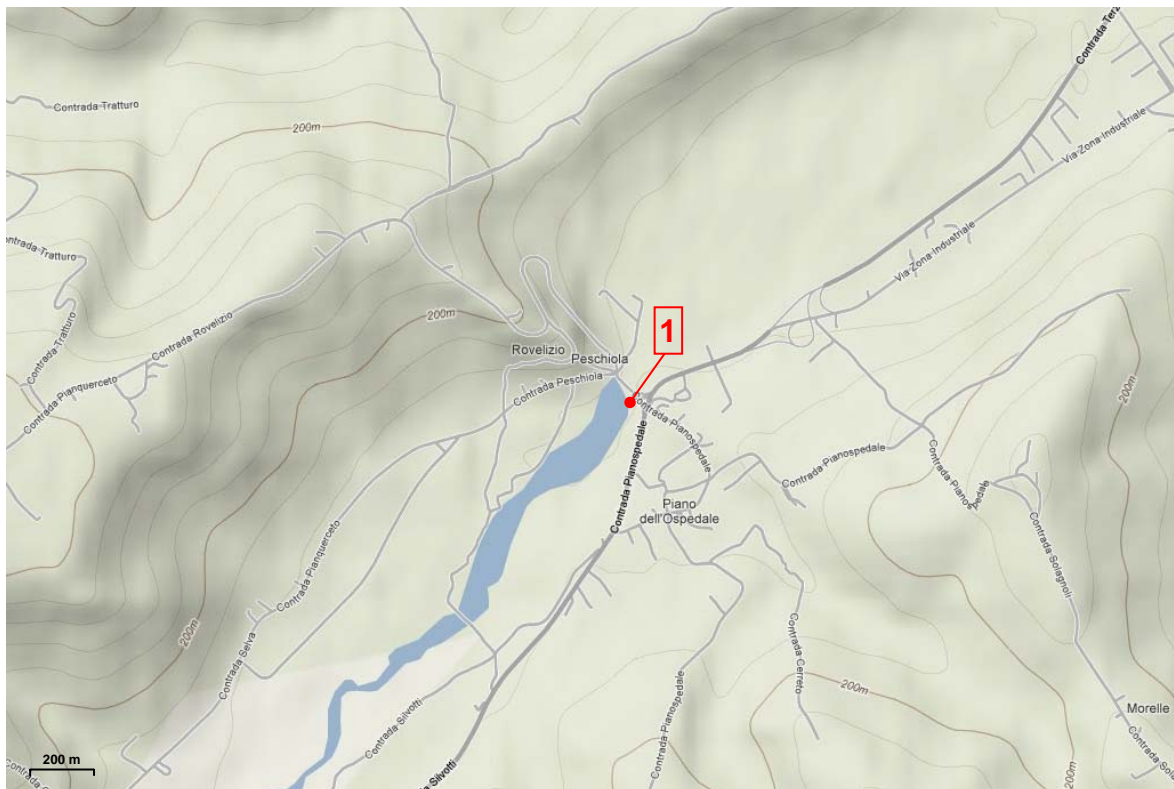
Stazione 2: Comune di Furci, vicino al Campo Sportivo (coordinate: 42° 00' 45" Lat. Nord; 14° 35' 04" Long. Est);

Stazione 3: Comune di Gissi; località Muro Savino (coordinate: 42° 01' 22" Lat. Nord; 14° 32' 55" Long. Est).

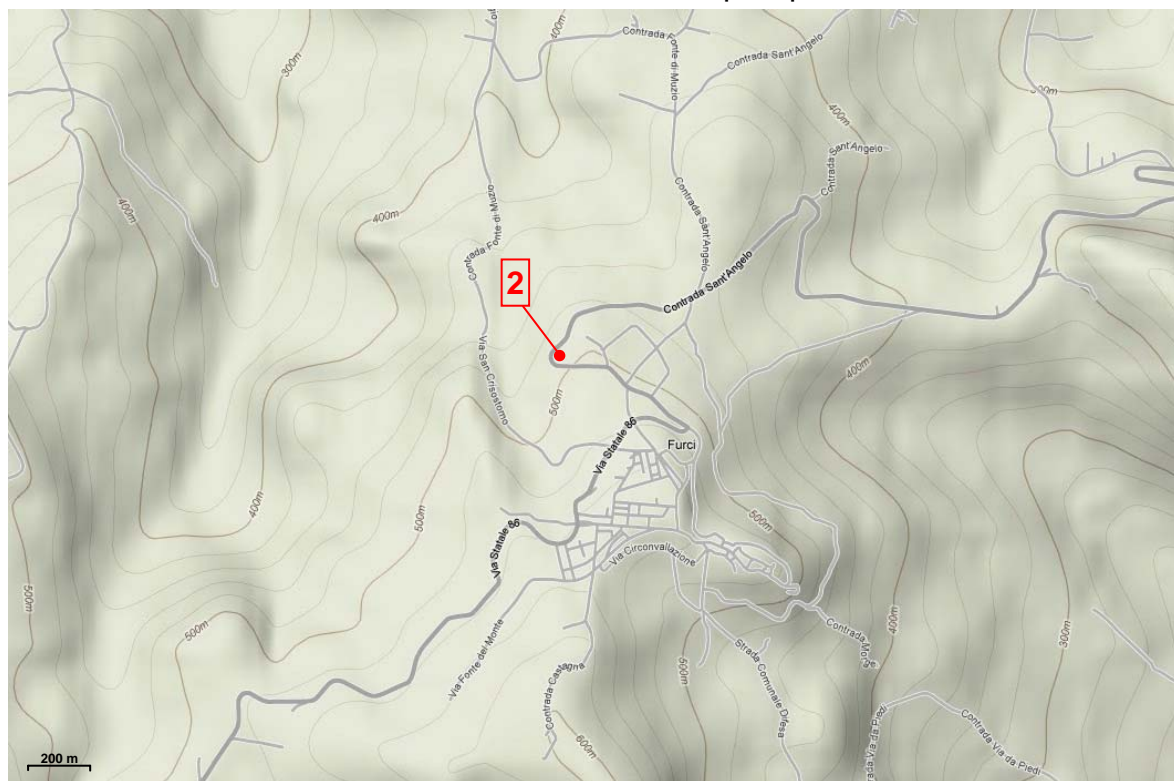
# PRESCRIZIONI MATTM, PUNTO 3

## POSIZIONAMENTO CARTOGRAFICO E VALORI REGISTRATI DALLE STAZIONI DI MONITORAGGIO EMISSIONI

Ingrandimento: Stazione 1 - Comune di Gissi, località Ponte Peschiola:

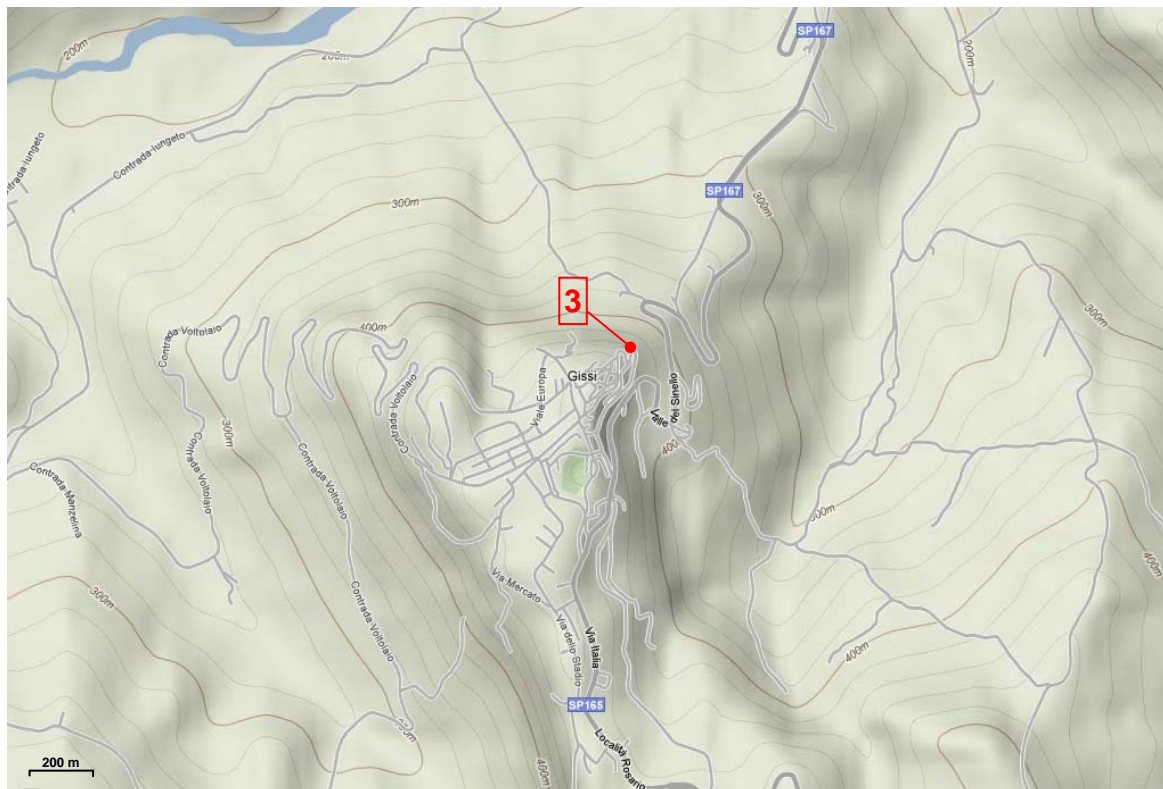


Ingrandimento: Stazione 2 - Comune di Furci, vicino al Campo Sportivo:



# PRESCRIZIONI MATTM, PUNTO 3 POSIZIONAMENTO CARTOGRAFICO E VALORI REGISTRATI DALLE STAZIONI DI MONITORAGGIO EMISSIONI

Ingrandimento: Stazione 3 - Comune di Gissi, località Muro Savino:



Allegato: CD dati centraline monitoraggio ambientale