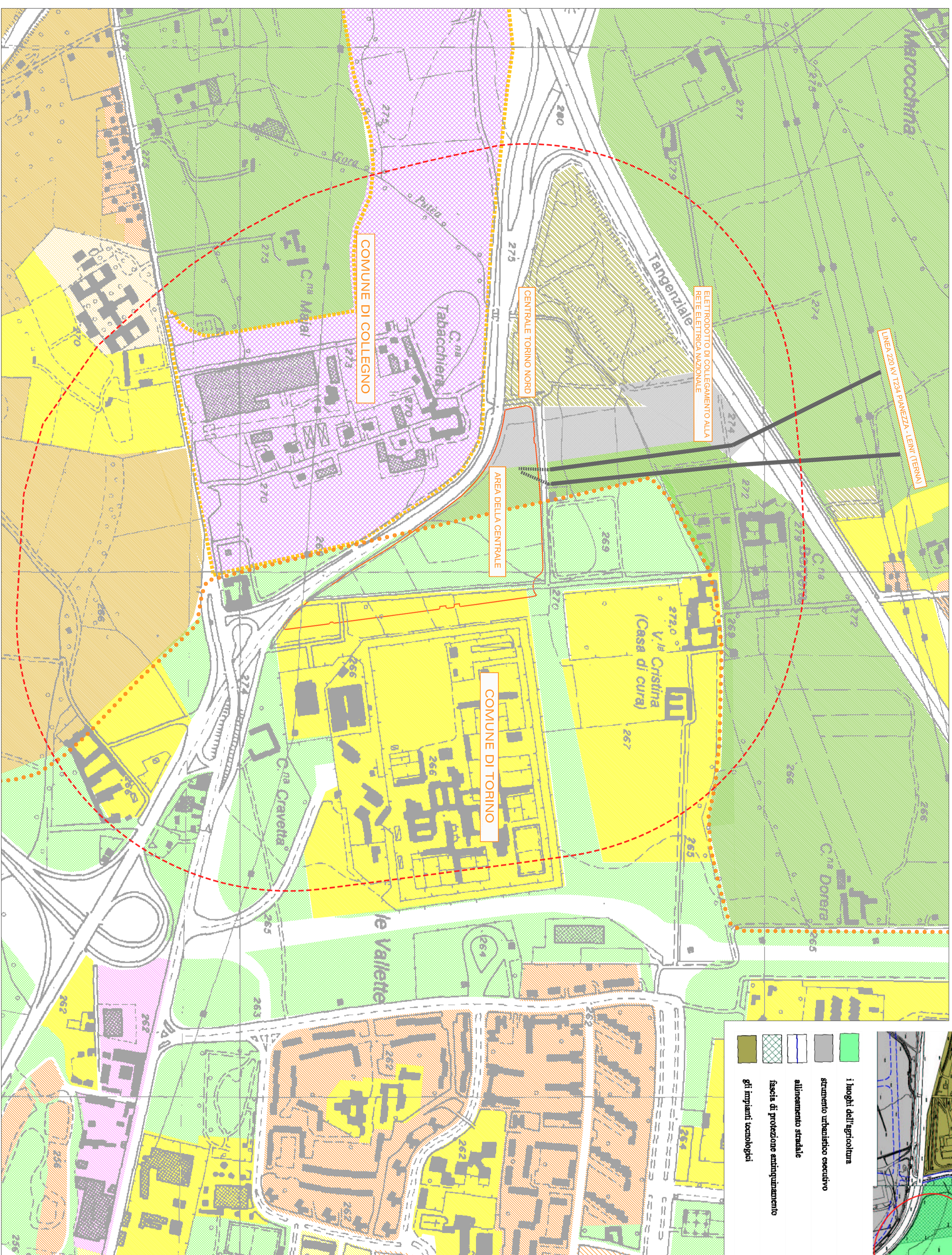


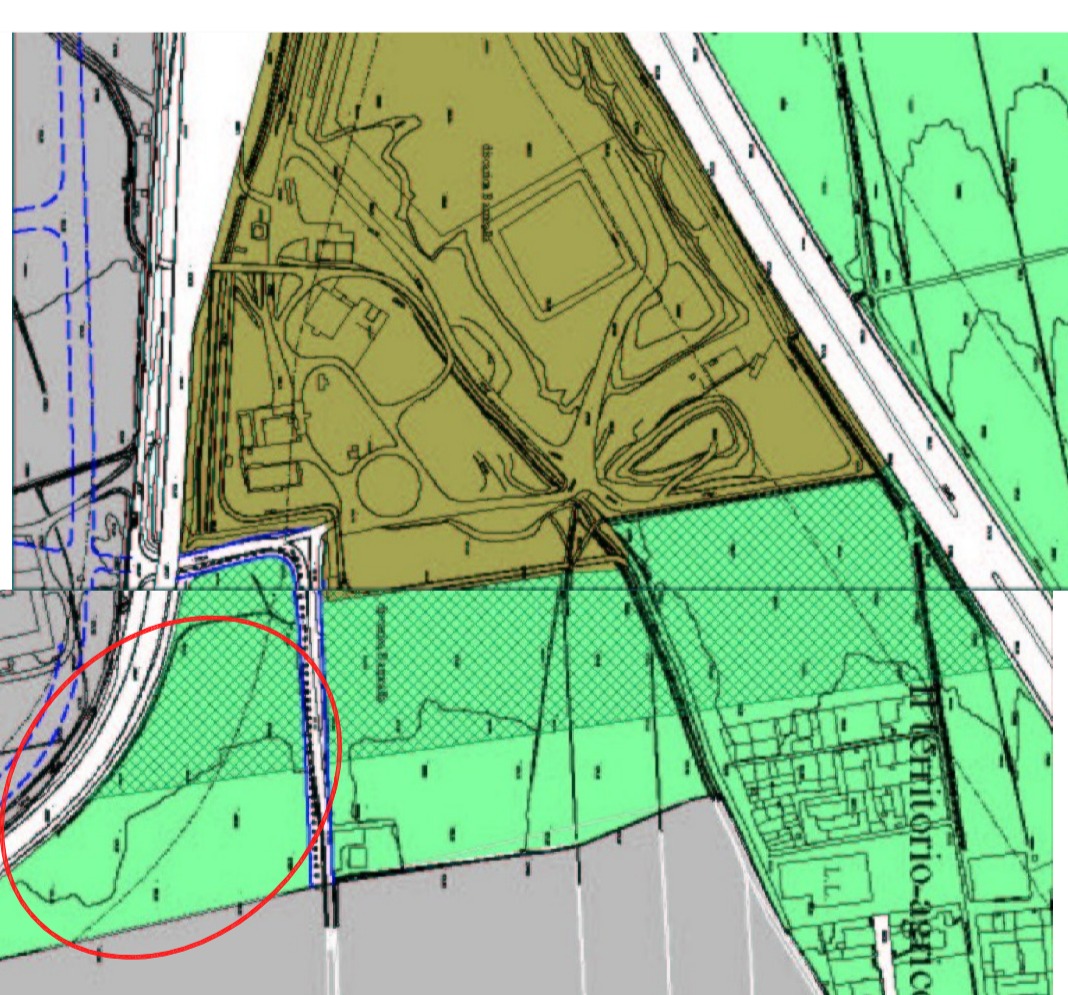
**LEGENDA**

- CONFINI COMUNALI
- AREA DI PREVISITA LOCALIZZAZIONE DELLA CENTRALE "TORINO NORD"
- ELETTRODOTTO DI COLLEGAMENTO TRATTO IN LINEA AEREA
- ELETTRODOTTO DI COLLEGAMENTO TRATTO CAVO INTERRATO
- FASCIA DI 500 m DAL MARGINE DELLA CENTRALE

- DESTINAZIONE D'USO PREVALENTE
- AREE RESIDENZIALI
- SERVIZI PUBBLICI
- SPAZI PUBBLICI A PARCO, PER IL GIOCO E LO SPORT
- PARCO AGRONATURALE DELLA DORA DI COLLEGGNO
- AREE INDUSTRIALI
- STRUMENTO URBANISTICO ESECUTIVO - AREE PER INSEDIAMENTI PRODUTTIVI
- IMPIANTI TECNOLOGICI
- FASCIA DI PROTEZIONE ANTINQUINAMENTO (DISCARICA RIFIUTI TOSSICO- NOCIVI BARRICALLA)
- ZONE AGRICOLE

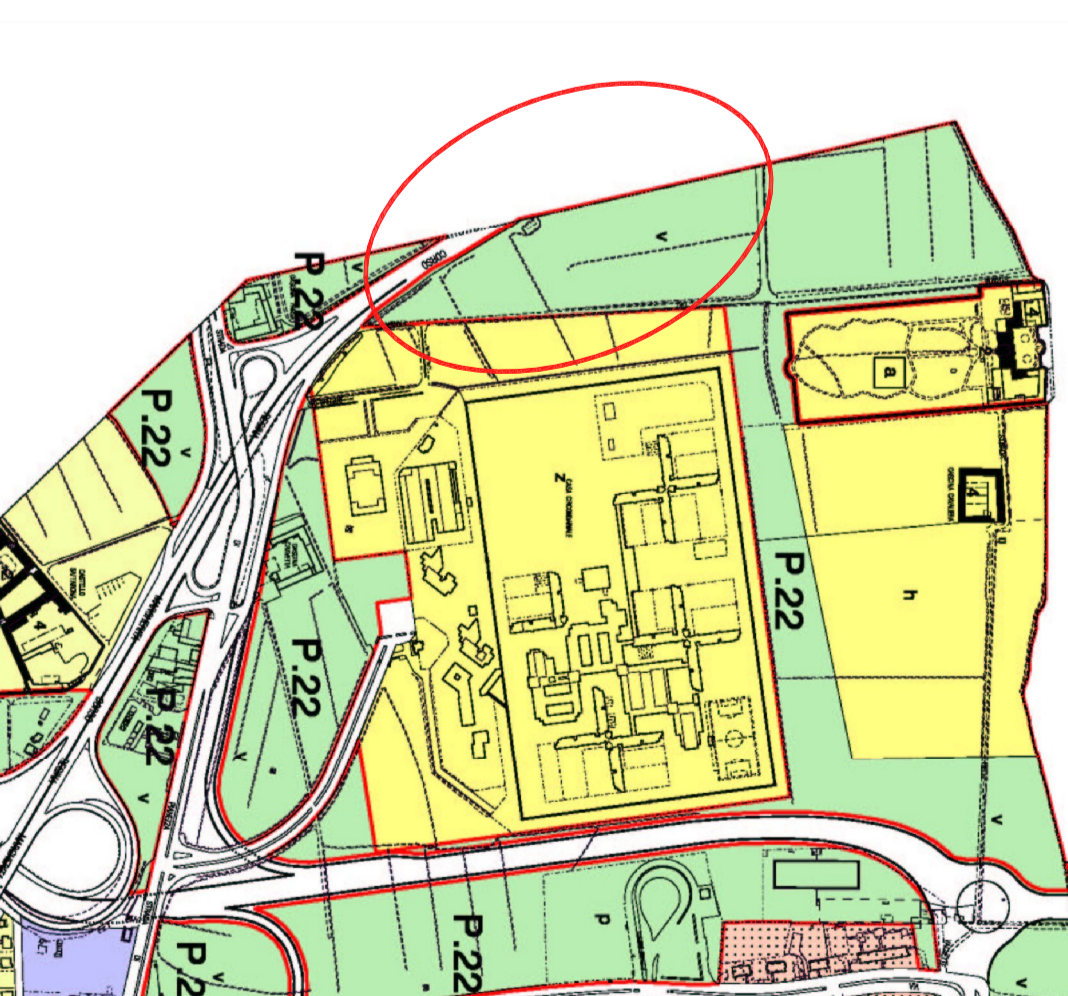


STRALCIO CARTOGRAFICO DEL PRGC DI COLLEGGNO



- i nuclei dell'agricoltura
- strumento urbanistico esecutivo
- allineamento stradale
- fascia di protezione antinquinamento
- gli impianti tecnologici

STRALCIO CARTOGRAFICO DEL PRGC DI TORINO

**Aree per Servizi****Servizi pubblici S**

Servizi sociali (art.21 LUR):

- I** Istruzione inferiore
- A** Attrezzature di interesse comune
- V** Spazi pubblici a parco, per il gioco e lo sport
- P** Parcheggi
- am** Mercati e centri commerciali pubblici
- ar** Servizi tecnici e per l'igiene urbana
- Z** Altre attrezzature di interesse generale
- Aree a Parco**

Parchi urbani e fluviali: P1, P18, P19, P20, P21, P22, P23, P24, P25, P26, P27, P28, P29, P30, P31, P32, P33.



## CENTRALE TERMOELETTRICA "TORINO NORD" E AMPLIAMENTO RETE DI TELERISCALDAMENTO

AUTORIZZAZIONE INTEGRATA AMBIENTALE  
D.LGS 18/02/2005 N. 59

## STRALCIO DEI PIANI REGOLATORI COMUNALI

TITOLO ELABORATIVO		STRALCIO DEI PIANI REGOLATORI COMUNALI	
ELABORATIVO	SCALA	DATA	REDATTO
A.15	1:4.000	OTTOBRE 2008	F. Savani Ros
NOTE FILE	A15_V_PRGC.dwg	CONFIDATO	F. A. Donna Birno
REVISIONE N°	DATA	DESCRIZIONE REVISIONE E FIRMAMENTI DOCUMENTI SOTTOSTIVI	APPROVATO
	08/10/2008	EMISSIONE	C. Trippi

PROMOVIBILE



CONSULENTE



SOCIETÀ DI INGEGNERIA  
ARCHITETTURA AMBIENTALE  
AREA P.A. Donna Birno  
Via Sarmato 10  
00187 Roma (RM)