

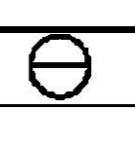

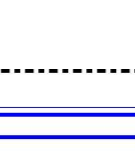
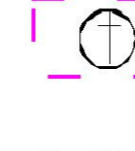


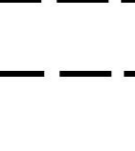







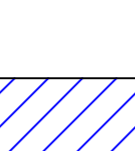













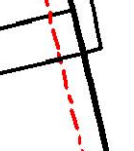



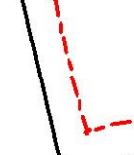


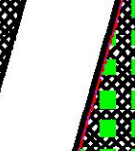

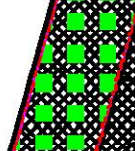

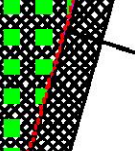









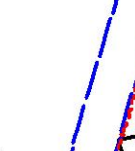

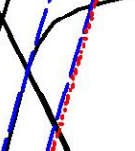











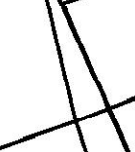























CONTINUAZIONE	DATA	N°	PRODOTTO	PRD
	Ottobre 2008			
REVISIONE N°	SCALE	PROIEZIONE	CONTRATTO	PRG
Tov.A.15_2	1:2000	0.0		
OGGETTO	AD			

Domanda di autorizzazione Integrata ambientale
per una centrale a ciclo combinato da 800 MW
nel comune di Cona (VE)

Carta della destinazione d'uso dei suoli da P.R.G.
e vincoli urbanistici

LEGENDA

PERIMETRO ZONE TERRITORIALI OMOGENEE

	DISCRIMINAZIONE ZONA		PARCHEGGIO LATERALE/ESTERNO
	PLURISERVIZIO ZONA		AREE PER LA BIODIVERSITÀ
	PERIMETRO CONTINUITÀ LINEE		VICOLI CANTIERI
	E2a		VINCOLI AMBIENTALE PREVALGENTI
	E2		L. 150/2001
	E3		ICONE VERDE
	E4		VALORI DI PROGETTO
	PERIMETRO E2F		
	AREE PER IL BENESSERE		DA SCOPRIRE
	AREE PER LA SOSTENIBILITÀ ECONOMICA		DA CONSERVARE
	AREE PER LA SOSTENIBILITÀ SOCIALE E CULTURALE		DA TRASPARE
	AREE PER LA SOSTENIBILITÀ AMBIENTALE		DA SCOPRIRE
	AREE PER LA SOSTENIBILITÀ AMBIENTALE		DA CONSERVARE
	AREE PER LA SOSTENIBILITÀ AMBIENTALE		DA TRASPARE
	AREE PER LA SOSTENIBILITÀ AMBIENTALE		DA SCOPRIRE
	AREE PER LA SOSTENIBILITÀ AMBIENTALE		DA CONSERVARE
	AREE PER LA SOSTENIBILITÀ AMBIENTALE		DA TRASPARE
	AREE PER LA SOSTENIBILITÀ AMBIENTALE		DA SCOPRIRE
	AREE PER LA SOSTENIBILITÀ AMBIENTALE		DA CONSERVARE
	AREE PER LA SOSTENIBILITÀ AMBIENTALE		DA TRASPARE
	AREE PER LA SOSTENIBILITÀ AMBIENTALE		DA SCOPRIRE
	AREE PER LA SOSTENIBILITÀ AMBIENTALE		DA CONSERVARE
	AREE PER LA SOSTENIBILITÀ AMBIENTALE		DA TRASPARE
	AREE PER LA SOSTENIBILITÀ AMBIENTALE		DA SCOPRIRE
	AREE PER LA SOSTENIBILITÀ AMBIENTALE		DA CONSERVARE
	AREE PER LA SOSTENIBILITÀ AMBIENTALE		DA TRASPARE
	AREE PER LA SOSTENIBILITÀ AMBIENTALE		DA SCOPRIRE
	AREE PER LA SOSTENIBILITÀ AMBIENTALE		DA CONSERVARE
	AREE PER LA SOSTENIBILITÀ AMBIENTALE		DA TRASPARE
	AREE PER LA SOSTENIBILITÀ AMBIENTALE		DA SCOPRIRE
	AREE PER LA SOSTENIBILITÀ AMBIENTALE		DA CONSERVARE
	AREE PER LA SOSTENIBILITÀ AMBIENTALE		DA TRASPARE
	AREE PER LA SOSTENIBILITÀ AMBIENTALE		DA SCOPRIRE
	AREE PER LA SOSTENIBILITÀ AMBIENTALE		DA CONSERVARE
	AREE PER LA SOSTENIBILITÀ AMBIENTALE		DA TRASPARE
	AREE PER LA SOSTENIBILITÀ AMBIENTALE		DA SCOPRIRE
	AREE PER LA SOSTENIBILITÀ AMBIENTALE		DA CONSERVARE
	AREE PER LA SOSTENIBILITÀ AMBIENTALE		DA TRASPARE
	AREE PER LA SOSTENIBILITÀ AMBIENTALE		DA SCOPRIRE
	AREE PER LA SOSTENIBILITÀ AMBIENTALE		DA CONSERVARE
	AREE PER LA SOSTENIBILITÀ AMBIENTALE		DA TRASPARE
	AREE PER LA SOSTENIBILITÀ AMBIENTALE		DA SCOPRIRE
	AREE PER LA SOSTENIBILITÀ AMBIENTALE		DA CONSERVARE
	AREE PER LA SOSTENIBILITÀ AMBIENTALE		DA TRASPARE

