



# A15

## **Stralcio del PRG**

Adottato con DCC n.62 del 09/10/1980  
Approvato con DPGR n.10704 del 10/06/1985

COMUNE DI VERZANO

del 18 SET 1984 IL VICE SEGRETARIO GENERALE  
Dott. Mediceo SCARFELLI

P.R.G.



*M*

PIANO REGOLATORE GENERALE

APPROVATO CON DELIBERA CONSILIARE N. 62  
DEL 9-10-85  
per prima convocazione all'originale e per  
seconda convocazione

APPROVATO CON D.P.G.C.  
DEL 10-6-85




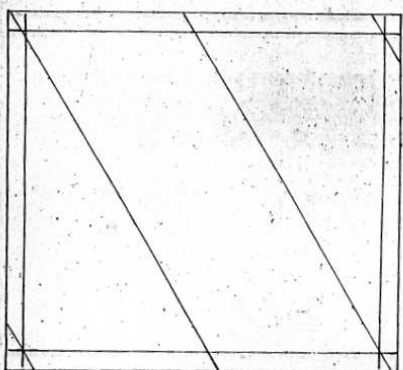
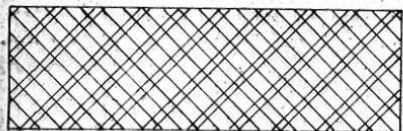
IL SEGRETARIO COMUNALE  
*De*  
VISTO IL STAB.  
Vincenzo  
*De*  
DOTT. ARCH. CRISTIANO CEDI

ORDINE DEGLI ARCHITETTI DI ROMA E DI LATINA, VIETI, VITERBO	DOTT. ARCH. CRISTIANO CEDI 3181
--	--

TAV.

3



PROGETTO DI PIANIFICAZIONE  
DEL TERRITORIO COMUNALE  
VERZANO



ZONA OMOG.  
D2 - D3  
ARTIGIANATO

ZONA OMOG.  
E 1  
AGRICOLA

ZONA OMOG.  
E 2  
AGRICOLA -  
**INCENTIVA-**  
ZIONE COOPE-  
RATIVISTICA



SPORTIVO

ZONA OMOGENEA  
H3 PARCO  
ARCHEOLOGICO

AREA IMPIANTO ENEL  
IN FASE DI REALIZ-  
ZAZIONE

AREA BACINO ENEL  
IN FASE DI REALIZ-  
ZAZIONE

AREA CAVA IN FASE DI  
APERTURA PER LA CO-  
STRUZIONE BACINO

AREA SCUOLA AGRARIA

	<p>ZONA OMOG. E 3 AGRICOLA - VINCOLATA</p>		<p>REPERTI ARCHEOLOGICI ANFITEATRO ROMANO</p> <p>VINCOLO IDROGEOLOGICO</p> <p>VINCOLO CIMITERIALE</p> <p>CONDOTTE FORZATE DI PROGETTO IMP. ENEL</p> <p>CORSI D'ACQUA</p> <p>CANALI A PELO LIBERO DI PROGETTO IMP. ENEL CONFINE COMUNALE</p>
	<p>ZONA OMOG. E 4 AGRICOLA - INCENTIVA- ZIONE AGRI- TURISTICA</p>		<p>AREA DI RISPETTO VIABILITA' PRINCIPALE</p> <p>AREA DI RISPETTO VIABILITA'</p> <p>STRADE STATALI</p> <p>STRADE PROV. E COM.</p> <p>STRADE DI PROGETTO SU TRACCIATO ESISTENTE</p> <p>STRADE DI PROGETTO SU NUOVO TRACCIATO</p> <p>STRADE DI INTERESSE LOCALE</p>
	<p>ZONA OMOG. E 4' AGRICOLA - COME E 4 CON VINCOLO AR- CHEOLOGICO</p>		<p>LINEA FERROVIARIA E RELATIVO LIMITE DI PROPRIETA' DEMANIALI</p>



