



# A16

## Zonizzazione acustica comunale

Approvazione del 23/06/1998 (in ambito PIP)

ZONIZZAZIONE ACUSTICA  
DEL TERRITORIO COMUNALE  
DI PRESENZANO

( art.2 DPCM 1°Marzo 1991 )

COMMITTENTE

AMMIN. COMUN. DI PRESENZANO



PROGETTISTA:  
DOTT. ARCH. ALFREDO DI PATRIA

LA DIREZIONE LAVORI

LA IMPRESA



Studio professionale G. Sarabaldi, 98-  
S. Maria s.v. (GR) - Tel. 0823/846628

ELAB. **2**







SCALA:  
1 : 5'000

MAPPA ACUSTICA

DATA:  
23-06-98

REVISIONE:

## ZONIZZAZIONE ACUSTICA

simbolo	classe	denominazione	destinazione modo fruizione	limiti esposizione al $L_{Aeq}$ (DPCM 01-03-91)	
				diurno	notturno
	I	ZONA PROTETTA	<i>Ospedaliera, scolastica, di verde-parco, e di tutte le destinazioni richiedenti silenzio</i>	50 dB	40 dB
	II	ZONA RESIDENZIALE	<i>Residenziale con somma di indici da 1 a 6; zone in cui va assicurata quiete sonora</i>	55 "	45 "
	III	ZONA MISTA	<i>Residenziale con somma di indici da 4 a 8; zone in cui non può essere pretesa la quiete sonora</i>	60 "	55 "
	IV	ZONA DI INTENSA ATTIVITÀ UMANA	<i>Mista con somma di indici da 8 a 12; netta prevalenza delle attività sulla residenza</i>	65 "	55 "
	V	ZONA PREVALENTEMENTE INDUSTRIALE	<i>Industriale con presenza di abitazioni</i>	70 "	60 "
	VI	ZONA ESCLUSIVAMENTE INDUSTRIALE	<i>Esclusivamente industriale ed aree di scambio della mobilità</i>	70 "	70 "

### TABELLA PER ASSEGNAZIONE PUNTEGGIO ZONE II, III, IV.

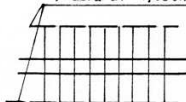
livello indice	INDICATORI			
	densità di popolazione	densità di uffici e esercizi comm.	densità di attiv. artigianali	densità di traffico
basso	1	1	1	1
medio	2	2	2	2
alto	3	3	3	3

### ASSIMILAZIONE ALLE VARIE ZONE DI ALCUNE DESTINAZIONI PARTICOLARI

*Vengono incluse in zona di I<sup>a</sup> classe le aree in cui siano stati portati alla luce e siano visibili reperti archeologici.*  
*Vengono incluse in zona di classe III<sup>a</sup> le aree agricole in cui vengono impiegate macchine operatrici*  
*Vengono incluse in zona di classe IV<sup>a</sup> le aree di mercati, centri commerciali, centri direzionali-uffici*  
*Vengono incluse in zona di classe V<sup>a</sup> le aree di impianti sportivi e per spettacoli all'aperto.*


### CLASSIFICAZIONE DELLE STRADE

*fascia di influenza*



strade locali

$F < 50$  veic/jora (assimilate a cl. II)



strade di media importanza

$F 50+500$  " (assimilate a cl. III)

TABELLA PER ASSEGNAZIONE PUNTEGGIO ZONE II, III, IV.

livello indice	INDICATORI			
	densità di popolazione	densità di uffici e esercizi comm.	densità di attiv. artigianali	densità di traffico
basso	1	1	1	1
medio	2	2	2	2
alto	3	3	3	3

ASSIMILAZIONE ALLE VARIE ZONE DI ALCUNE DESTINAZIONI PARTICOLARI

*Vengono incluse in zona di I<sup>a</sup> classe le aree in cui siano stati portati alla luce e siano visitabili reperti archeologici.*

*Vengono incluse in zona di classe III<sup>a</sup> le aree agricole in cui vengono impiegate macchine operatrici*

*Vengono incluse in zona di classe IV<sup>a</sup> le aree di mercati, centri commerciali, centri direzionali-uffici*


*Vengono incluse in zona di classe V<sup>a</sup> le aree di impianti sportivi e per spettacoli all'aperto.*

CLASSIFICAZIONE DELLE STRADE




strade locali

F < 50 veic/ora (assimilate a cl. II)



strade di media importanza

F 50+500 " (assimilate a cl. III)



strade primarie e di scorrimento  
autostrade e ferrovie

F > 500 " (assimilate a cl. IV)

