












LEGENDA

-  Viabilità principale
-  Nuovo collegamento Montagnola - Scalo
-  Aree boccale / E3
-  E3 - Area agricola di salvaguardia idrogeologica e forestale
-  Fascia di collegamento funzionale tra i poli urban
-  Fasce di rispetto stradale
-  Cappelle rurali
-  Aree a rischio idrogeologico:
-  R4 molto elevato
-  R2 medio
-  R3 elevato
-  R1 basso

