
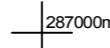




LEGENDA

SIMBOLI CARTOGRAFICI

-  Reticolato geografico WGS84
-  Reticolato chilometrico T.M. WGS84

GENERALE

-  Layout pontile
-  Linea di costa
-  TRACCIATO NUOVA CONDOTTA
-  B01 - B10 Punti di campionamento (bennate)
-  Limite area indagine visiva

LISTA DEI PUNTI DI CAMPIONAMENTO (BENNATE)

ID	COORDINATE				PROFONDITA' (m)
	GEOGRAFICHE (dd mm ss x)		TM 33 N (m)		
	LONGITUDINE	LATITUDINE	EST	NORD	
B01	37° 02' 09.9" N	14° 15' 23.8" E	433887.45	4099133.52	9.50
B02	37° 02' 08.2" N	14° 15' 26.9" E	433963.13	4099080.25	8.75
B03	37° 02' 01.8" N	14° 15' 32.8" E	434108.08	4098881.00	9.25
B04	37° 01' 46.2" N	14° 15' 34.2" E	434138.98	4098402.10	11.25
B05	37° 01' 11.2" N	14° 15' 01.8" E	433328.54	4097329.25	13.25
B06	37° 00' 46.7" N	14° 14' 31.5" E	432574.44	4096578.75	14.75
B07	37° 02' 00.5" N	14° 15' 15.4" E	433677.13	4098845.19	10.00
B08	37° 01' 57.2" N	14° 15' 22.4" E	433850.36	4098741.94	9.00
B09	37° 02' 03.3" N	14° 15' 07.1" E	433471.85	4098934.61	8.50
B10	37° 02' 08.0" N	14° 15' 10.9" E	433568.61	4099077.32	8.50



PARAMETRI GEODETICI E CARTOGRAFICI

DATUM	WGS84
PROIEZIONE	T.M.
ZONA	33 N
FALSO EST	500000
FALSO NORD	0
MERIDIANO CENTRALE	15° E
FATTORE DI SCALA	0.9996

URS Divisione
Ceom
Italia **Centro Oceanologico Mediterraneo**

Via Watt, 27
I-20143 Milano
Tel. +39.02.422556.1
Fax. +39.02.422556.21

Raffineria di Gela S.p.A.

INDAGINI LUNGO IL TRACCIATO DELLA NUOVA CONDOTTA SOTTOMARINA DELLA RAFFINERIA DI GELA
Indagini integrative pratica VIA

FIGURA 02:
Ubicazione stazioni di campionamento ed aree di indagine visiva

DIS.	CONTR.	APP.	DATA	PLOT	SCALA	N° COMMESSA	N° DISEGNO
PBR	RSC	SAC	Marzo 2007	02_BENNATE_10M	1:10000	43985956	02

E' VIETATA LA RIPRODUZIONE DI QUESTO DOCUMENTO SENZA PREVENTIVA AUTORIZZAZIONE SCRITTA URS ITALIA

