
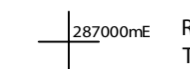



# LEGENDA

## SIMBOLI CARTOGRAFICI

-  Reticolo geografico WGS84
-  Reticolo climatico T.M. WGS84

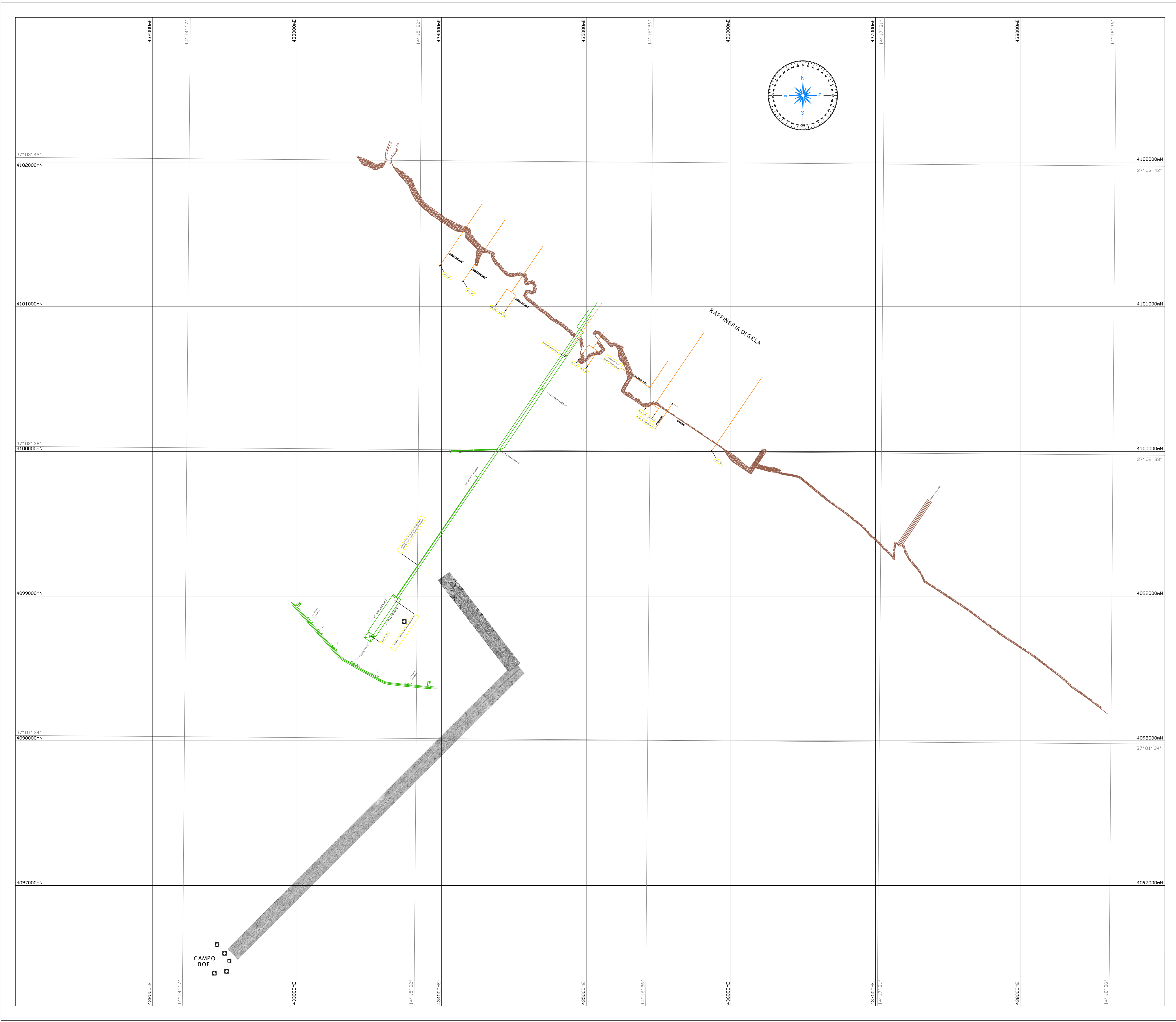
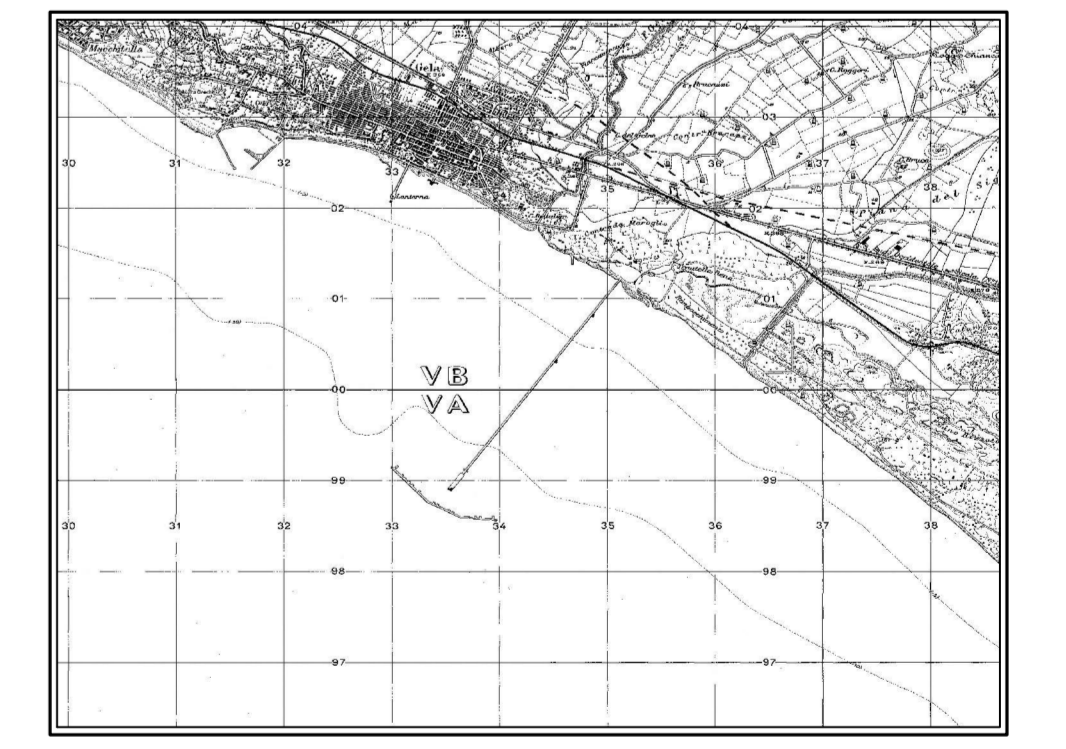
## GENERALE

-  Layout ponte
-  Linea di costa



## PARAMETRI GEODETICI e CARTOGRAFICI

DATUM: WGS84  
 PROIEZIONE: T.M.  
 ZONA: 33 N  
 FALSO EST: 20000  
 FALSO NORD: 0  
 MERIDIANO CENTRALE: 15° E  
 FATTORE DI SCALA: 0.9996



REV.	DESCRIZIONE	DATA	DIS.	CONTR.

**URS** Divisione  
**Geom**  
 Italia Centro Operativo Mediterraneo

Via Witt 27  
 I-20143 Milano  
 Tel. +39.02.422556.1  
 Fax. +39.02.422556.21

**Raffineria di Gela S.p.A.**  
 INDAGINI LUNGO IL TRACCIATO DELLA NUOVA CONDOTTA SOTTOMARINA DELLA RAFFINERIA DI GELA  
 MOSAICO SSS

DIS.	CONTR.	APP.	DATA	PROT.	SCALA	N° COMMESSA	N° DISEGNO
PBR	RSC	SAC	Febbraio 2007	DE.MOS.10M	1:10000	4.398/556	04

E' VIETATA LA RIPRODUZIONE DI QUESTO DOCUMENTO SENZA PREVENTIVA AUTORIZZAZIONE SCRITTA URS ITALIA