PROGETTO DI SVILUPPO CAMPO VEGA B

CONCESSIONE DI COLTIVAZIONE C.C6.EO – CANALE DI SICILIA

COMPLESSO PRODUTTIVO PIATTAFORME VEGA A E VEGA B

DOCUMENTAZIONE TECNICA ALLEGATA ALLA DOMANDA DI AUTORIZZAZIONE INTEGRATA AMBIENTALE

ALLEGATO B.21

PLANIMETRIA DELLE RETI FOGNARIE, DEI SISTEMI DI TRATTAMENTO, DEI PUNTI DI EMISSIONE DEGLI SCARICHI LIQUIDI E DELLA RETE PIEZOMETRICA

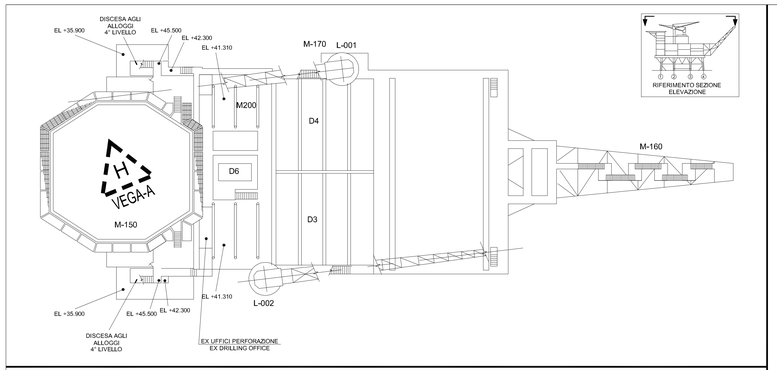

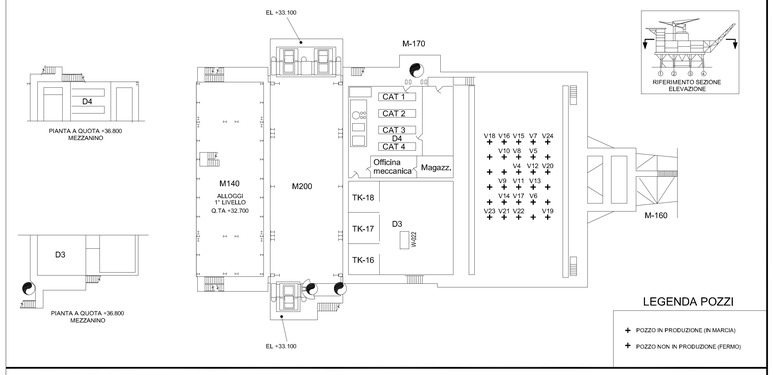

LEGENDA POZZI

- POZZO IN PRODUZIONE (IN MARCIA)
- POZZO NON IN PRODUZIONE (FERMO)

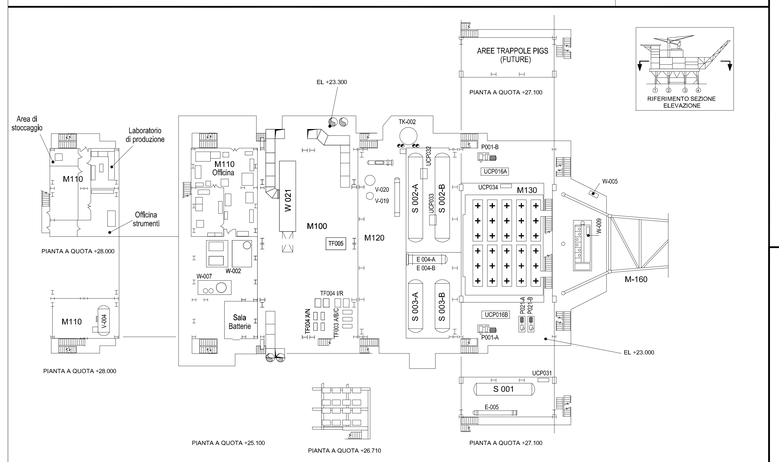

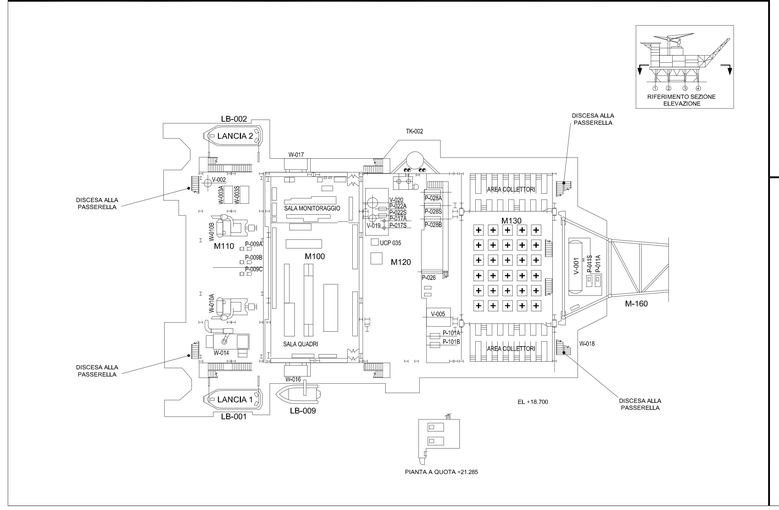

PIANTA A QUOTA +21.285

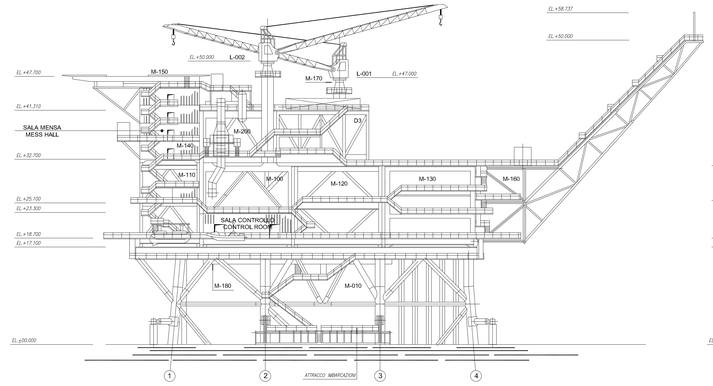

ELEVAZIONE OVEST
WEST VIEW

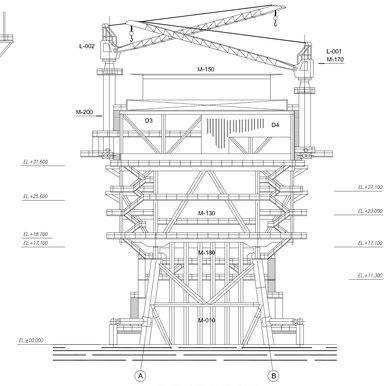

ELEVAZIONE SUD
SOUTH VIEW

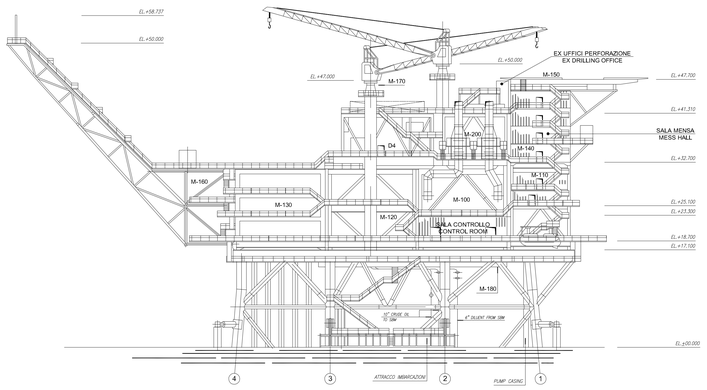

ELEVAZIONE EST
EAST VIEW

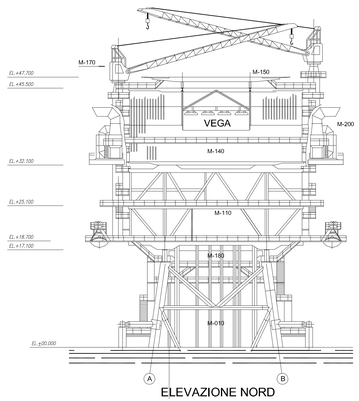

ELEVAZIONE NORD
NORTH VIEW

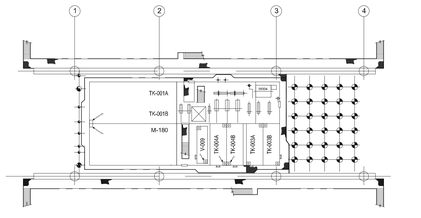

PLAN AT ELEV. +14.300

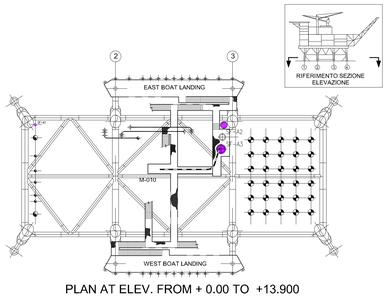

PLAN AT ELEV. FROM + 0.00 TO +13.900

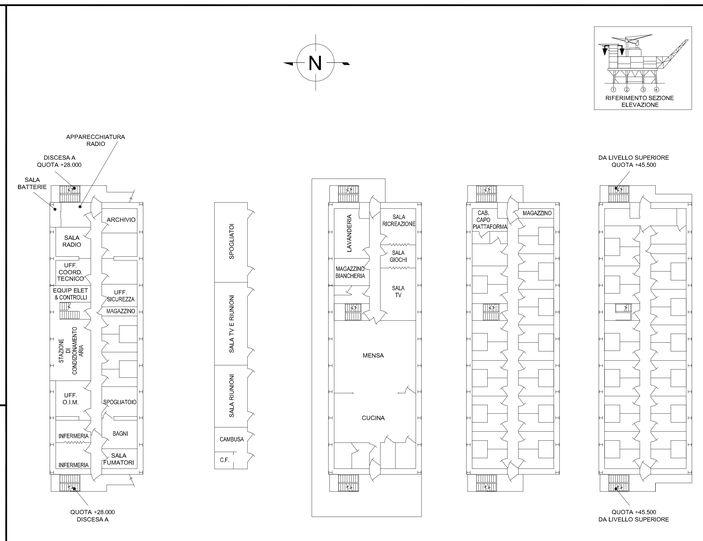

1° LIVELLO
QUOTA +32.700

AMPLIAMENTO
LIVING QUARTER
NUOVO CORPO
SERVIZI

2° LIVELLO
QUOTA +35.900

3° LIVELLO
QUOTA +39.100

4° LIVELLO
QUOTA +42.300

●	**SCARICHI IDRICI**

NOME	X (WGS84UTM33N)	Y (WGS84UTM33N)
SF-A1	466652	4043875
SF-A2	466652	4043900
SF-A3	466650	4043900

RIFERIMENTO

EDISON, 2012, PLANIMETRIA PIATTAFORMA VEGA A
PER AUTORIZZAZIONE INTEGRATA AMBIENTALE (Doc. No. 11-522-G51)

REV.	DATA	DESCRIZIONE
0	15/06/2012	EMISSIONE PER AUTORIZZAZIONI

D'APPOLONIA
VIA SAN NAZARO, 19 — 16145 GENOVA, ITALIA
TEL. +39 010 362 8148 FAX +39 010 362 1078
e-mail dappolonia@dappolonia.it
P. IVA 03479050102

CLIENTE/CLIENT: EDISON

PROGETTO/PROJECT:
PROGETTO DI SVILUPPO CAMPO VEGA B
CONCESSIONE DI COLTIVAZIONE C.C6.ED - CANALE DI SICILIA
COMPLESSO PRODUTTIVO PIATTAFORME VEGA A E VEGA B
DOCUMENTAZIONE TECNICA ALLEGATA ALLA DOMANDA DI AUTORIZZAZIONE INTEGRATA AMBIENTALE

TITOLO/TITLE:

ALLEGATO B.21
PLANIMETRIA DELLE RETI FOGNARIE, DEI SISTEMI DI TRATTAMENTO, DEI PUNTI DI EMISSIONE DEGLI SCARICHI LIQUIDI E DELLA RETE PIEZOMETRICA

	FIRMA/SIGNATURE	DATA/DATE	SCALA/SCALE	DISEGNO No./DRAWING No.	REV.
ESEGUITO/BY	MAV	15/06/12	-	11-522-M42	0
CONTR./CHKD. BY	MRD	15/06/12			
APPROV./APPROV.	CSM	15/06/12			