Comune di Rosignano M.mo
REGOLAMENTO URBANISTICO
Art. 55 L.R.T. n°1/2005

QUADRO CONOSCITIVO
Componente Tecnica Amministrativa

tav.
TA-2
a/b/c/d

Responsabile del Procedimento
arch. Stefania Marcatilio

Editing e grafica
Servitec SrT

dicembre 2012

a) VINCOLI AMBIENTALI E STORICI
b) VINCOLI IGIENICO-SANITARI
c) VINCOLI IDRAULICI ED IDROGEOLOGICI
d) VINCOLI INFRASTRUTTURALI
(aggiorna Tav. TA-8a/b/c/d del Q.C. di Piano Strutturale)

con adeguamenti e modifiche conseguenti alla correzione dei meri errori

scala - 1:10000

ROSEN Rosignano Energia SpA

TAV. 7

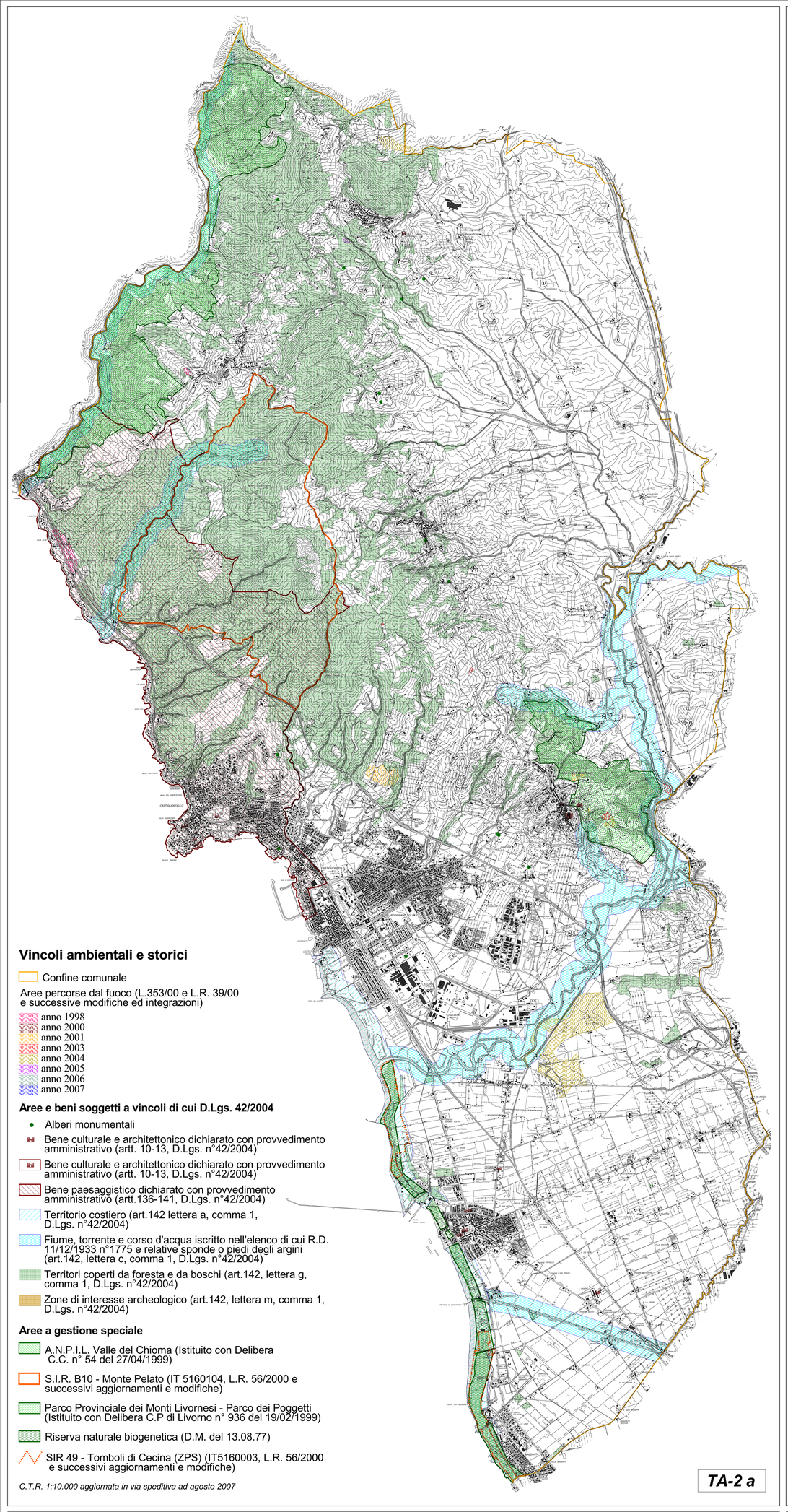

Vincoli ambientali e storici

Confine comunale

Aree percorse dal fuoco (L.353/00 e L.R. 39/00 e successive modifiche ed integrazioni)

- anno 1998
- anno 2000
- anno 2001
- anno 2003
- anno 2004
- anno 2005
- anno 2006
- anno 2007

Aree e beni soggetti a vincoli di cui D.Lgs. 42/2004

- Alberi monumentali
- Bene culturale e architettonico dichiarato con provvedimento amministrativo (artt. 10-13, D.Lgs. n°42/2004)
- Bene culturale e architettonico dichiarato con provvedimento amministrativo (artt. 10-13, D.Lgs. n°42/2004)
- Bene paesaggistico dichiarato con provvedimento amministrativo (artt.136-141, D.Lgs. n°42/2004)
- Territorio costiero (art.142 lettera a, comma 1, D.Lgs. n°42/2004)
- Fiume, torrente e corso d'acqua iscritto nell'elenco di cui R.D. 11/12/1933 n°1775 e relative sponde o piedi degli argini (art.142, lettera c, comma 1, D.Lgs. n°42/2004)
- Territori coperti da foresta e da boschi (art.142, lettera g, comma 1, D.Lgs. n°42/2004)
- Zone di interesse archeologico (art.142, lettera m, comma 1, D.Lgs. n°42/2004)

Aree a gestione speciale

- A.N.P.I.L. Valle del Chioma (Istituito con Delibera C.C. n° 54 del 27/04/1999)
- S.I.R. B10 - Monte Pelato (IT 5160104, L.R. 56/2000 e successivi aggiornamenti e modifiche)
- Parco Provinciale dei Monti Livornesi - Parco dei Poggetti (Istituito con Delibera C.P di Livorno n° 936 del 19/02/1999)
- Riserva naturale biogenetica (D.M. del 13.08.77)
- SIR 49 - Tomboli di Cecina (ZPS) (IT5160003, L.R. 56/2000 e successivi aggiornamenti e modifiche)

C.T.R. 1:10.000 aggiornata in via speditiva ad agosto 2007

TA-2 a

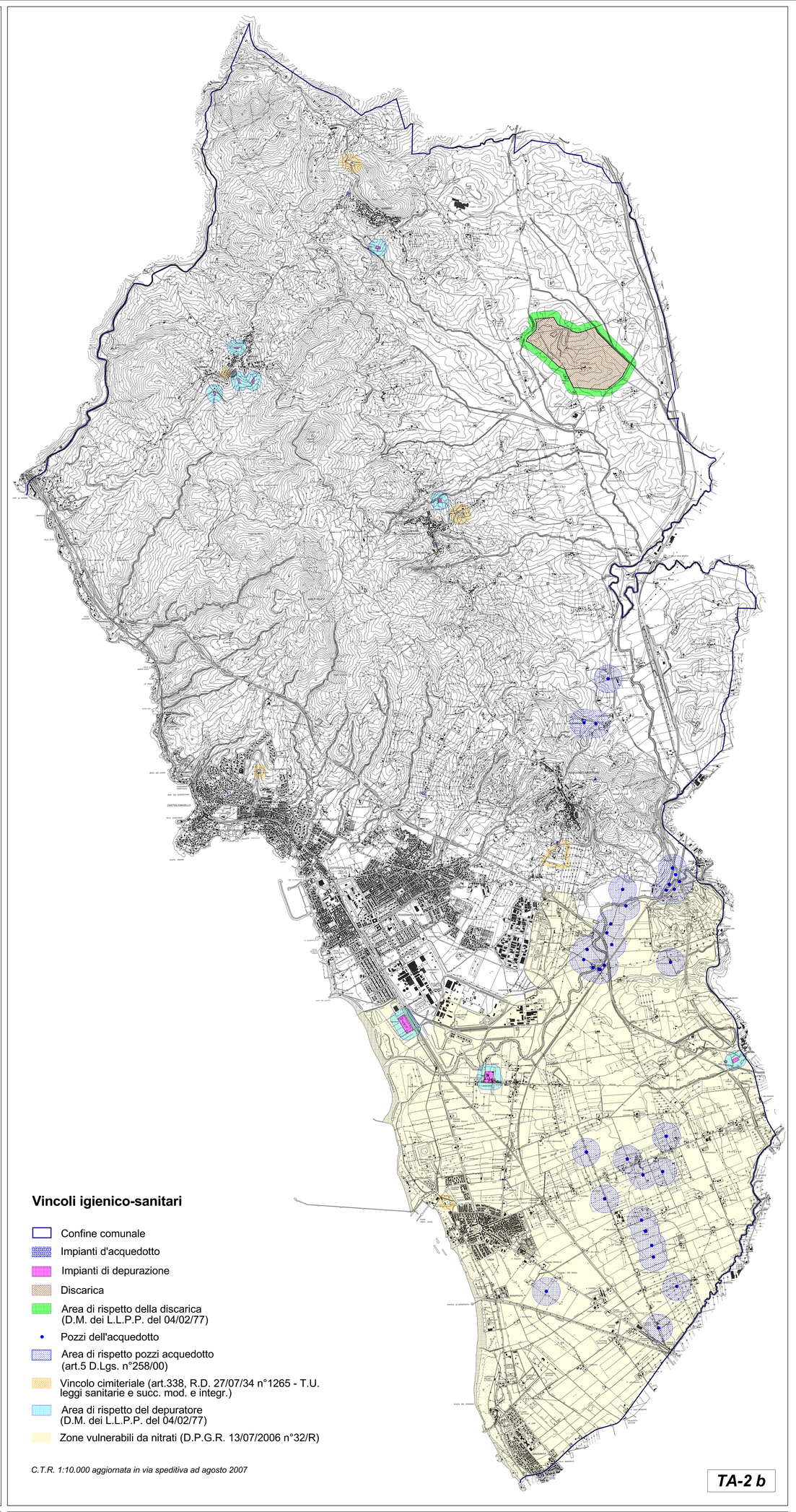

Vincoli igienico-sanitari

- Confine comunale
- Impianti d'acquedotto
- Impianti di depurazione
- Discarica
- Area di rispetto della discarica (D.M. dei L.L.P.P. del 04/02/77)
- Pozzi dell'acquedotto
- Area di rispetto pozzi acquedotto (art.5 D.Lgs. n°258/00)
- Vincolo cimiteriale (art.338, R.D. 27/07/34 n°1265 - T.U. leggi sanitarie e succ. mod. e integr.)
- Area di rispetto del depuratore (D.M. dei L.L.P.P. del 04/02/77)
- Zone vulnerabili da nitrati (D.P.G.R. 13/07/2006 n°32/R)

C.T.R. 1:10.000 aggiornata in via speditiva ad agosto 2007

TA-2 b

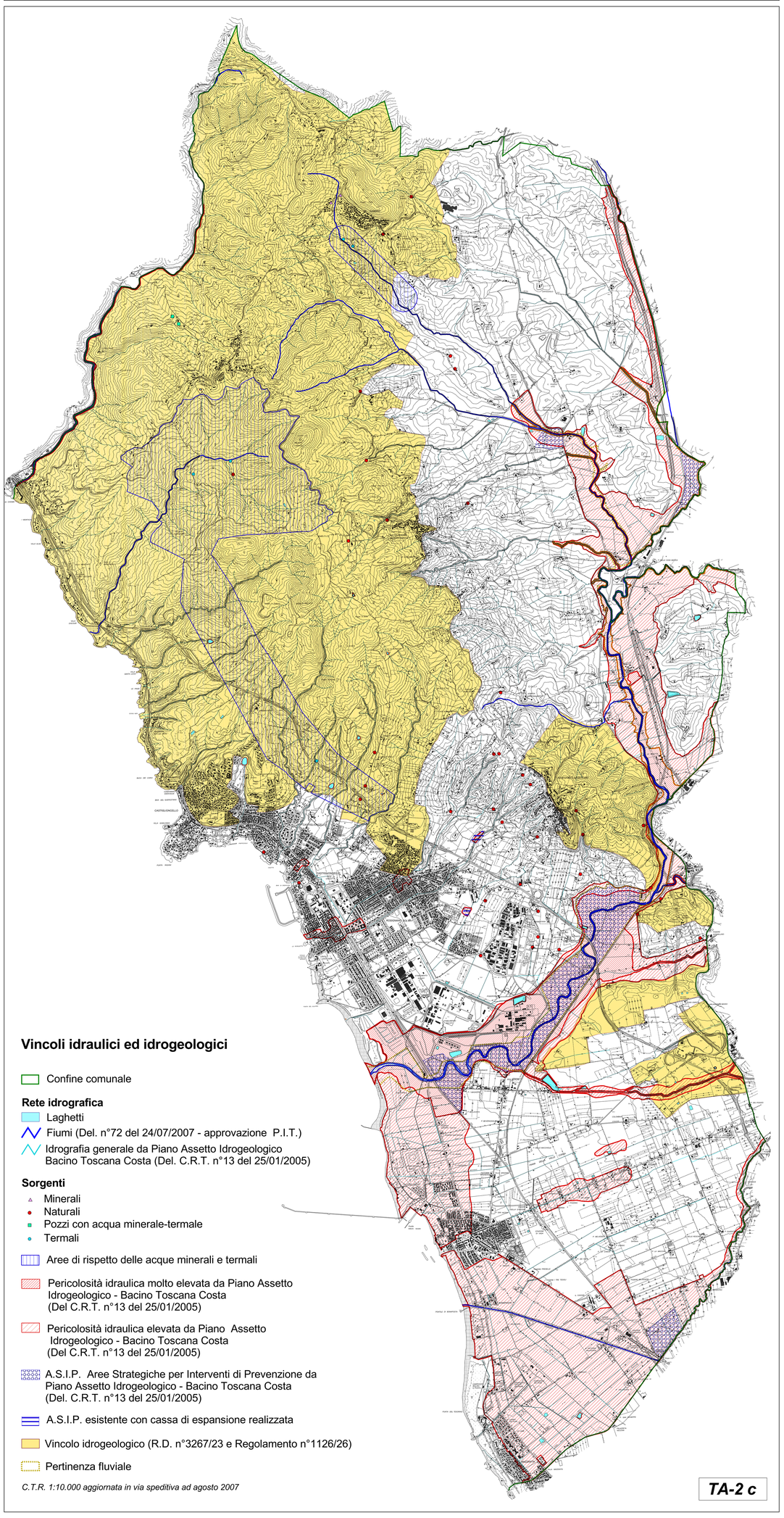

Vincoli idraulici ed idrogeologici

Confine comunale

Rete idrografica

- Laghetti
- Fiumi (Del. n°72 del 24/07/2007 - approvazione P.I.T.)
- Idrografia generale da Piano Assetto Idrogeologico Bacino Toscana Costa (Del. C.R.T. n°13 del 25/01/2005)

Sorgenti

- Minerali
- Naturali
- Pozzi con acqua minerale-termale
- Termali

- Aree di rispetto delle acque minerali e termali
- Pericolosità idraulica molto elevata da Piano Assetto Idrogeologico - Bacino Toscana Costa (Del C.R.T. n°13 del 25/01/2005)
- Pericolosità idraulica elevata da Piano Assetto Idrogeologico - Bacino Toscana Costa (Del C.R.T. n°13 del 25/01/2005)
- A.S.I.P. Aree Strategiche per Interventi di Prevenzione da Piano Assetto Idrogeologico - Bacino Toscana Costa (Del. C.R.T. n°13 del 25/01/2005)
- A.S.I.P. esistente con cassa di espansione realizzata
- Vincolo idrogeologico (R.D. n°3267/23 e Regolamento n°1126/26)
- Pertinenza fluviale

C.T.R. 1:10.000 aggiornata in via speditiva ad agosto 2007

TA-2 c

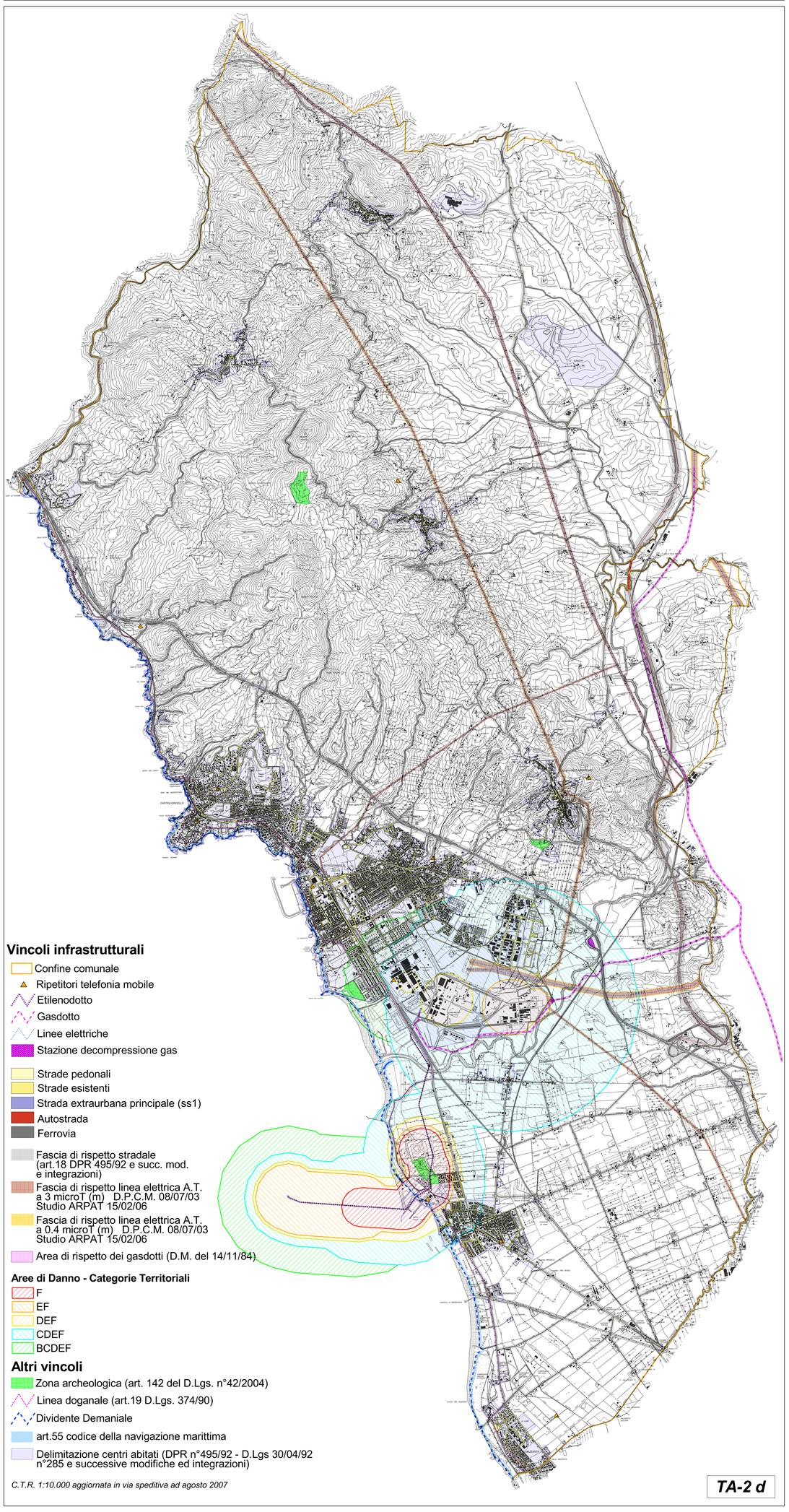

Vincoli infrastrutturali

- Confine comunale
- Ripetitori telefonia mobile
- Etilenodotto
- Gasdotto
- Linee elettriche
- Stazione decompressione gas

- Strade pedonali
- Strade esistenti
- Strada extraurbana principale (ss1)
- Autostrada
- Ferrovia

- Fascia di rispetto stradale (art.18 DPR 495/92 e succ. mod. e integrazioni)
- Fascia di rispetto linea elettrica A.T. a 3 microT (m) D.P.C.M. 08/07/03 Studio ARPAT 15/02/06
- Fascia di rispetto linea elettrica A.T. a 0.4 microT (m) D.P.C.M. 08/07/03 Studio ARPAT 15/02/06
- Area di rispetto dei gasdotti (D.M. del 14/11/84)

Aree di Danno - Categorie Territoriali

- F
- EF
- DEF
- CDEF
- BCDEF

Altri vincoli

- Zona archeologica (art. 142 del D.Lgs. n°42/2004)
- Linea doganale (art.19 D.Lgs. 374/90)
- Dividente Demaniale
- art.55 codice della navigazione marittima
- Delimitazione centri abitati (DPR n°495/92 - D.Lgs 30/04/92 n°285 e successive modifiche ed integrazioni)

C.T.R. 1:10.000 aggiornata in via speditiva ad agosto 2007

TA-2 d