


Comune di Rosignano Marittimo
 (Provincia di Livorno)



Piano Strutturale
 (L. R. T. 16 gennaio 1995, n. 5, art. 24)

Quadro Conoscitivo

Componente geologico
 tecnica ed idrogeologica

G-6

Carta Idrogeologica







ROSEN Rosignano Energia SpA
TAV. 8

Marzo 2002 Scala 1: 40.000




LE SIGLE DEI LITOTIPI INSERITI NEI VARI RAGGRUPPAMENTI
 SONO QUELLE CORRISPONDENTI ALLE FORMAZIONI
 RAPPRESENTATE NELLA CARTA GEOLOGICA

UNITA' IDROGEOLOGICHE




1-Permeabilità primaria






-  1a - alta
 rsb, s1, sb, db, sg, gG, d, r, rc, dof
-  1b - medio alta
 at, p (trasmissività 0,15 - 4,3 x 10⁻² m²/ sec), P, PG, Cs, pG, Q1, C, Mbc, Tr
-  1c - media
 sD, sG2, sG1, Ms, Q
-  1d - bassa
 t, dac2, Discarica attiva dello " Scapigliato ", Discarica in fase di bonifica definitiva del " Lillatro "
-  1e - molto bassa
 Qn, Qs, Qac, Qa, AP, AM
-  1f - variabile
 a: depositi alluvionali a varia litologia (trasmissività 2,4 - 4 x 10³ m²/s)
 a1





2 - Permeabilità secondaria

-  2a - alta
 Mg
-  2b - medio alta
 C1, g
-  2c - media
 FD, D, G, S, F

3 - Permeabilità mista

-  3a - alta
 Mc
-  3b - bassa
 C3, C4, pe1, pe, pe2
-  3c - molto bassa
 C2, C5

-  ISOFREATICHE
-  POZZI ISOFREATICHE
-  Sorgenti minerali termali
-  Sorgenti minerali fredde
-  Sorgenti

- IDROGRAFIA**
-  Reticolo idrografico normale coperto
 -  Reticolo idrografico normale scoperto
 -  Laghetti
 -  Bacini idrografici


Sindaco
 Gianfranco Simoncini

Assessore alla Tutela del Territorio e Mobilità
 Enzo Sardi

Coordinatore del Gruppo Interdisciplinare e Consulente Piano Strutturale
 arch. Silvia Viviani

Ufficio di Piano Regolatore (S.I.T.)
 arch. Stefania Marcellini - Responsabile del Procedimento
 geom. Roberto Giovani - Responsabile Servizio Pianificazione Territoriale
 arch. Alessandro Marioni geom. Valerio Buonaccorsi amm. Anna Antonini
 arch. Davide Tonelli geom. Leonardo Drago

Gruppo Interdisciplinare
 Soc. Etnet Etruria Telematica S.r.l. - *Organizzazione e progettazione SIT*
 dott. Stefano Bartolini - *Com.le*
 Soc. Linnaea Ambiente S.r.l. - *Inquinamento ambientale*
 dott. Marco Ferretti, dott.ssa Cinzia Sarti - *Sistemi socioeconomici*
 Soc. S.M.P. S.r.l. - *Sistemi Urban*
 dott. Tito Casali, dott. Mario Zanzani - *Paesaggio*
 arch. Giuseppe Milanese - *Flora e Fauna e Agricoltura*
 arch. Massimo Aspettati Avanti - *Geologia*
 dott. Roberto Branchetti - *Legislazione*
 dott. Paolo Squarci
 dott. Carlo Paolini

