



*Ministero dell' Ambiente
e della Tutela del Territorio e del Mare*

DIREZIONE GENERALE PER LA SALVAGUARDIA DEL TERRITORIO
E DELLE ACQUE

MINISTERO DELL'AMBIENTE E DELLA TUTELA
DEL TERRITORIO E DEL MARE
Direzione Generale per la Salvaguardia del Territorio e delle
Acque

REGISTRO UFFICIALE - USCITA
Prot. 0019176/STA del 19/10/2016
DIV. III

*Alla Direzione Generale per le Valutazioni e
le Autorizzazioni Ambientali
SEDE*

OGGETTO: Sito di Interesse Nazionale di Pieve Vergonte – Società HydroChem Italia s.r.l. - Comunicazione di avvio del procedimento ai sensi degli art. 7 e 8 della Legge 241/90 e ai sensi dell'art. 29-ter, comma 1, lett m), del Decreto Legislativo 152/2006. Relazione di riferimento ID 123/1018 – nota DVA prot. 5889 del 03.03.2016.

Si fa seguito alla nota di pari oggetto, trasmessa da codesta Direzione con prot. n. 5889 del 03.03.2016 (prot. MATTM STA n. 4042 del 03.03.2016) al fine di consentire a questa Direzione di esprimersi in merito alla pertinenza e coerenza delle informazioni fornite dal Gestore con quelle acquisite nell'ambito delle attività di cui al Titolo V, della parte Quarta del D.lgs. 152/2006 e s.m.i., con particolare riferimento allo stato di contaminazione del suolo e delle acque sotterranee e al relativo piano di controlli previsto dall'art. 29 sexies c.6 bis del D.lgs. 162/2006 e s.m.i.

A tale proposito, per quanto di competenza, all'esito dell'esame della "Relazione di Riferimento ai sensi del D.M. 272/2014", non si formulano particolari osservazioni in merito. Si ritiene tuttavia utile precisare che in alcuni casi le concentrazioni dei parametri ricercati nelle acque dei piezometri monitorati da Hydrochem sono diverse da quelle rilevate da Syndial. A titolo di esempio si evidenzia che la concentrazione di Mercurio rilevata nel piezometro PE23bis dalla società Hydrochem nell'ottobre 2015 (pari a 57 µg/l) è inferiore a quella rilevata da Syndial nel medesimo periodo (290 µg/l sul tal quale) fino a raggiungere un massimo di 790 µg/l nel gennaio 2016.

A tal fine si allegano alcune tabelle riepilogative trasmesse da Syndial nell'ambito delle attività di monitoraggio eseguite nel SIN a gennaio 2016 (documentazione acquisita dalla Direzione STA con prot. 9175 del 18.06.2016).

IL DIRIGENTE DELLA DIVISIONE III
Ing. Laura D'Aprile


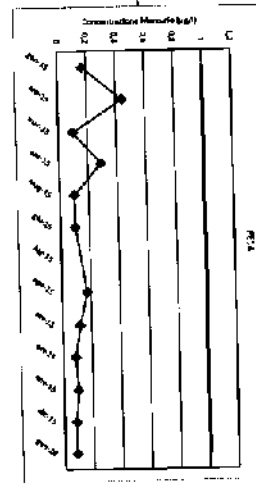
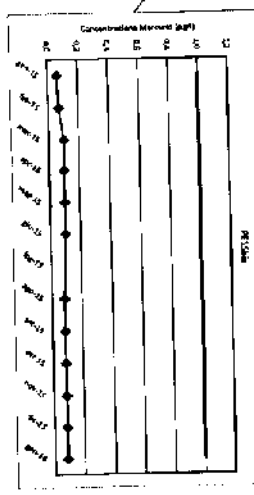
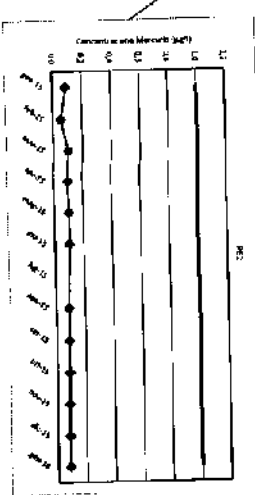
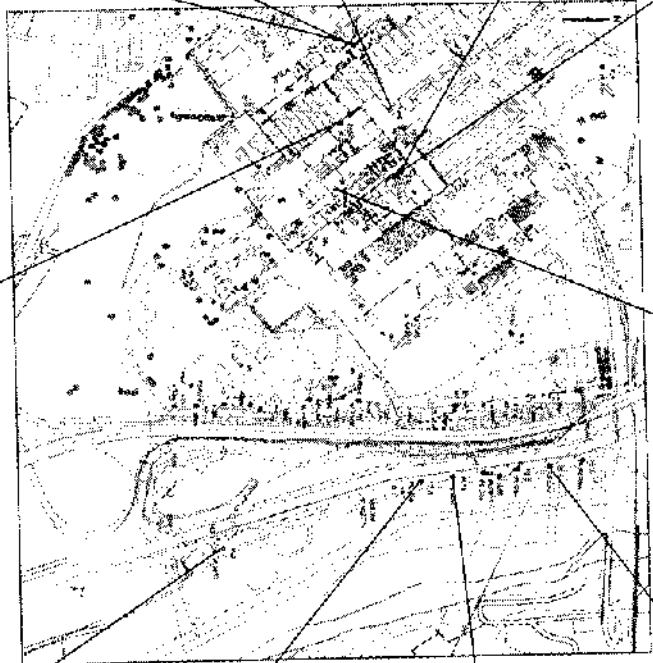
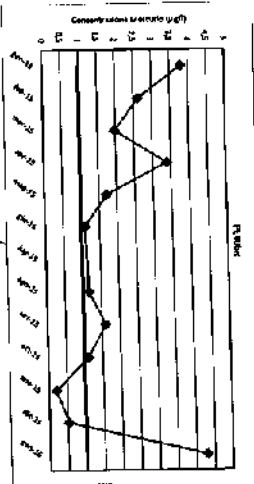
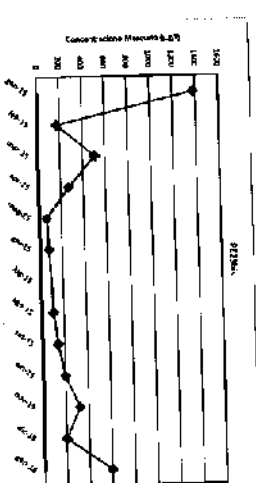
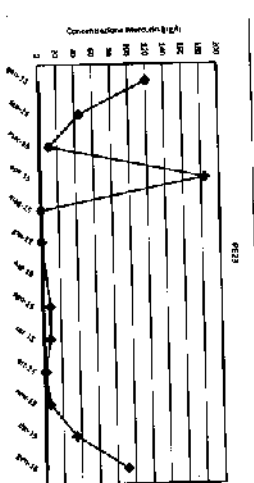


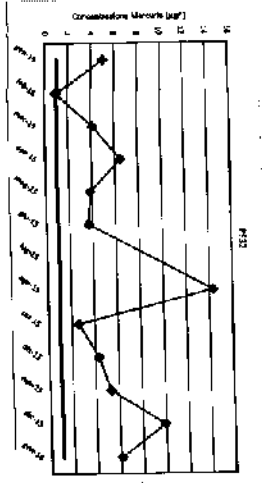
c.a. tabelle di cui al monitoraggio delle acque Syndial trasmesso con nota acquisita dalla Direzione STA con prot. 9175 del 18.06.2016

- 1 -

Ufficio mittente:
Divisione III – Bonifiche e Risanamento
19.10.2016

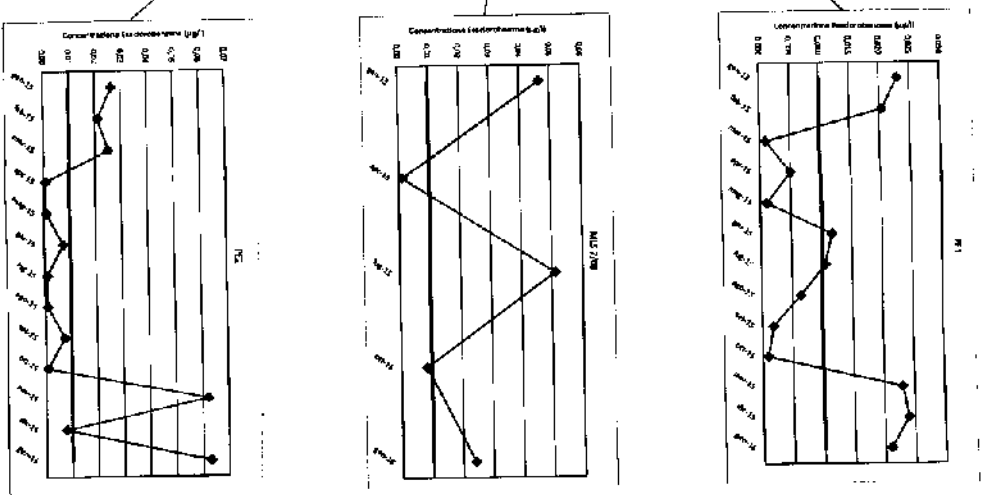
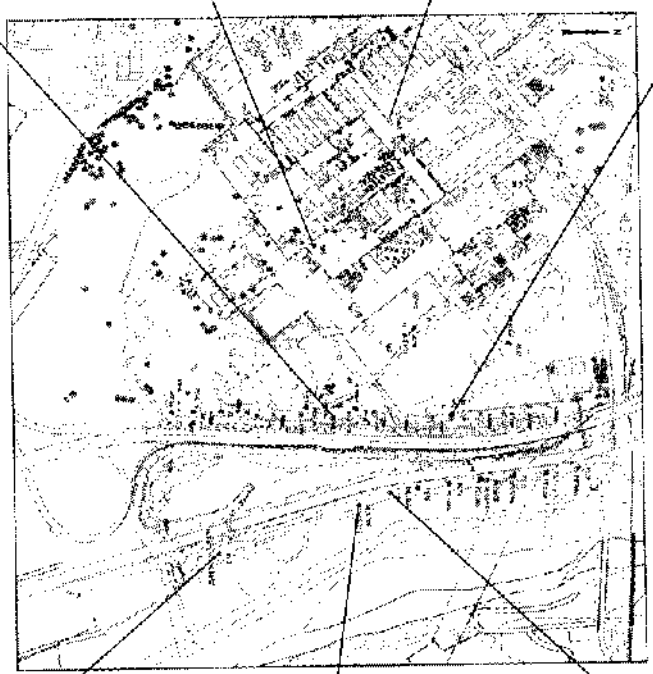
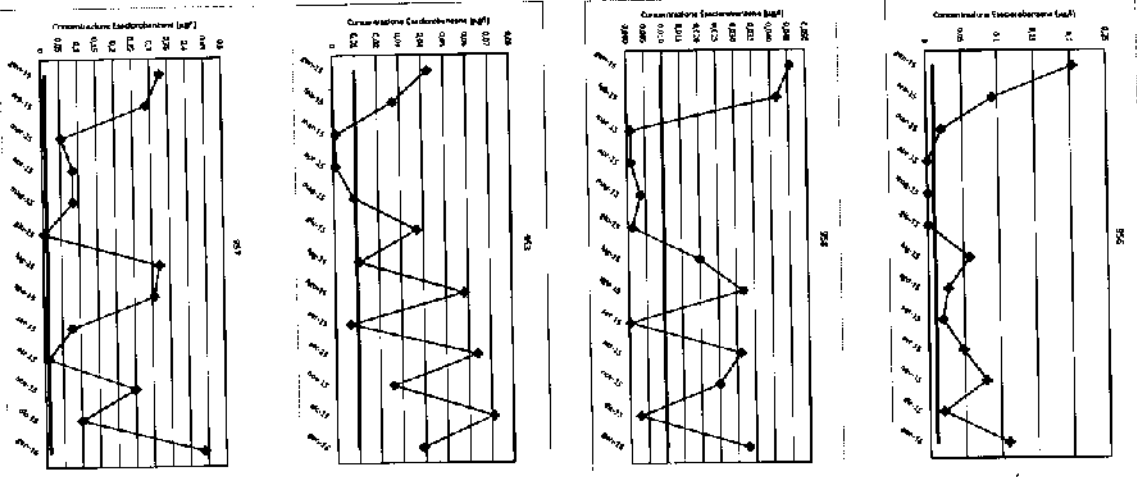
Ministero dell'Ambiente e della Tutela del Territorio e del Mare – Direzione Generale per la Salvaguardia del Territorio e delle Acque
Via Cristoforo Colombo, 44 – 00147 Roma
Tel. +39 06 5722 5301/2/40; Fax +39 06 5722 5366; e-mail: sta-udg@minambiente.it e-mail PEC: dgsta@pec.minambiente.it

PIEZOMETRI SUPERFICIALI (Profondità 0-20 m)
Trend Concentrazione Mercurio



LEGENDA
 — Limite CSC del D.lgs. 152/96

PIEZOMETRI SUPERFICIALI (Profondità 0-20 m)
Trend Concentrazione Esadorbenzene



LEGENDA
— Limite CSC del D.Lgs. 152/06