



L'ENERGIA CHE TI ASCOLTA.

DIVISIONE GENERAZIONE, ENERGY MANAGEMENT E MERCATO ITALIA
UNITA' DI BUSINESS AUGUSTA

T +39 0931269800 F+39 0917829184

enelproduzione@pec.enel.it

AUGUSTA
PRO/AdB-GEN/POG/UB-AG

Enel-PRO-30/04/2013-0017600



Ministero dell'Ambiente e della Tutela del Territorio e del Mare – Direzione Generale Valutazioni Ambientali

E.prot DVA - 2013 - 0010553 del 08/05/2013

Spett.li
ISPRA
Servizio interdipartimentale per indirizzo
coordinamento e controllo della attività
ispettive
Via Vitaliano Brancati, 48
00144 Roma
protocollo.ispra@ispra.legalmail.it
c.a. Ing. Alfredo Pini

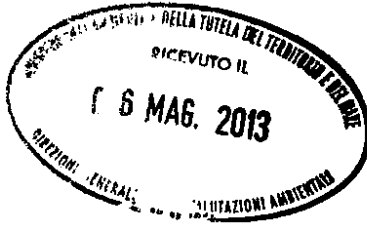
Ministero dell'Ambiente e della Tutela del
Territorio e del Mare
Direzione Generale per le Valutazioni
Ambientali (ex Divisione VI RIS)
Via Cristoforo Colombo, 44
00147 Roma
aia@pec.minambiente.it
c.a. Dott. Giuseppe Lo Presti

Regione Sicilia
Assessorato Territorio ed Ambiente
Servizio 2
Via Ugo La Malfa, 169
90146 PALERMO
dipartimento.ambiente@certmail.regione.sicilia.it
a.it

Provincia di Siracusa
X Settore Territorio ed Ambiente
Via Malta, 106
96100 SIRACUSA
decimo_settore@pec.provincia.siracusa.it

Comune di Augusta
Piazza D'Astorga, 10
96011 AUGUSTA (SR)
protocollocomunediaugusta@pointpec.it

ARPA
Struttura Territoriale di Siracusa
Via Bufardeci, 22
96100 SIRACUSA
arpasiracusa@pec.arpa.sicilia.it



ASP 8 Siracusa
Corso Gelone, 8
96100 Siracusa
direzione.generale@pec.asp.sr.it

Oggetto: **Centrale termoelettrica Enel Produzione SpA di Augusta.
Decreto AIA DVA-DEC-2011-0000436 del 01/08/2011.
Trasmissione Rapporto Annuale 2012 e dichiarazione di conformità.**

Con riferimento all'Autorizzazione Integrata Ambientale per l'esercizio della centrale termoelettrica Enel Produzione SpA di Augusta (SR), ai sensi dell'articolo 3 comma 7 del Decreto in oggetto, del paragrafo "Piano di monitoraggio" del PI (pag. 55) e del paragrafo "Comunicazione dei risultati del Piano di Monitoraggio e Controllo" del PMC (pag. 31), si trasmette il rapporto annuale che descrive l'esercizio dell'impianto nell'anno solare 2012.

In riferimento al paragrafo "Comunicazione dei risultati del Piano di Monitoraggio e Controllo" del PMC (pag. 31), facendo seguito alla precisazione del punto p) della nota di ISPRA prot. 0013053 del 28/03/2012, il Gestore dichiara che, nel periodo di riferimento del rapporto, vista la comunicazione inviata ai sensi dell'articolo 29-decies comma 1 del D.Lgs. 152/2006 e s.m.i. con comunicazione prot. ENEL-PRO-29/08/2011-0037699, l'esercizio dell'impianto è avvenuto nel rispetto delle prescrizioni e condizioni stabilite nell'Autorizzazione Integrata Ambientale.

Il Gestore dichiara inoltre che, nel periodo di riferimento del rapporto, non è stato/a rilevato/a alcun evento incidentale/alcuna non conformità.

A disposizione per eventuali chiarimenti, porgo distinti saluti.

Matteo Fallucca
IL RESPONSABILE

Il presente documento è sottoscritto con firma digitale ai sensi dell'art. 21 del d.lgs. 82/2005. La riproduzione dello stesso su supporto analogico è effettuata da Enel Servizi e costituisce una copia integra e fedele dell'originale informatico, disponibile a richiesta presso l'Unità emittente.

ALLEGATI: come sopra.



L'ENERGIA CHE TI ASCOLTA.

DIVISIONE GENERAZIONE, ENERGY MANAGEMENT E MERCATO ITALIA
UNITA' DI BUSINESS AUGUSTA

T +39 0931269800 F+39 0917829184

enelproduzione@pec.enel.it

AUGUSTA

PRO/AdB-GEN/POG/UB-AG

Spett.li
ISPRA
Servizio interdipartimentale per indirizzo
coordinamento e controllo della attività
ispettive
Via Vitaliano Brancati, 48
00144 Roma
protocollo.ispra@ispra.legalmail.it
c.a. Ing. Alfredo Pini

Ministero dell'Ambiente e della Tutela del
Territorio e del Mare
Direzione Generale per le Valutazioni
Ambientali (ex Divisione VI RIS)
Via Cristoforo Colombo, 44
00147 Roma
aia@pec.minambiente.it
c.a. Dott. Giuseppe Lo Presti

Regione Sicilia
Assessorato Territorio ed Ambiente
Servizio 2
Via Ugo La Malfa, 169
90146 PALERMO
dipartimento.ambiente@certmail.regione.sicili
a.it

Provincia di Siracusa
X Settore Territorio ed Ambiente
Via Malta, 106
96100 SIRACUSA
decimo_settore@pec.provincia.siracusa.it

Comune di Augusta
Piazza D'Astorga, 10
96011 AUGUSTA (SR)
protocollocomunediaugusta@pointpec.it

ARPA
Struttura Territoriale di Siracusa
Via Bufardecì, 22
96100 SIRACUSA
arpasiracusa@pec.arpa.sicilia.it

ASP 8 Siracusa
Corso Gelone, 8
96100 Siracusa
direzione.generale@pec.asp.sr.it

Oggetto: **Centrale termoelettrica Enel Produzione SpA di Augusta.
Decreto AIA DVA-DEC-2011-0000436 del 01/08/2011.
Trasmissione Rapporto Annuale 2012 e dichiarazione di conformità.**

Con riferimento all'Autorizzazione Integrata Ambientale per l'esercizio della centrale termoelettrica Enel Produzione SpA di Augusta (SR), ai sensi dell'articolo 3 comma 7 del Decreto in oggetto, del paragrafo "Piano di monitoraggio" del PI (pag. 55) e del paragrafo "Comunicazione dei risultati del Piano di Monitoraggio e Controllo" del PMC (pag. 31), si trasmette il rapporto annuale che descrive l'esercizio dell'impianto nell'anno solare 2012.

In riferimento al paragrafo "Comunicazione dei risultati del Piano di Monitoraggio e Controllo" del PMC (pag. 31), facendo seguito alla precisazione del punto p) della nota di ISPRA prot. 0013053 del 28/03/2012, il Gestore dichiara che, nel periodo di riferimento del rapporto, vista la comunicazione inviata ai sensi dell'articolo 29-decies comma 1 del D.Lgs. 152/2006 e s.m.i. con comunicazione prot. ENEL-PRO-29/08/2011-0037699, l'esercizio dell'impianto è avvenuto nel rispetto delle prescrizioni e condizioni stabilite nell'Autorizzazione Integrata Ambientale.

Il Gestore dichiara inoltre che, nel periodo di riferimento del rapporto, non è stato/a rilevato/a alcun evento incidentale/alcuna non conformità.

A disposizione per eventuali chiarimenti, porgo distinti saluti.

Matteo Fallucca
IL RESPONSABILE

Il presente documento è sottoscritto con firma digitale ai sensi dell'art. 21 del d.lgs. 82/2005. La riproduzione dello stesso su supporto analogico è effettuata da Enel Servizi e costituisce una copia integra e fedele dell'originale informatico, disponibile a richiesta presso l'Unità emittente.

ALLEGATI: come sopra.

Centrale termoelettrica ENEL di Augusta

Autorizzazione Integrata Ambientale:

Rif. DVA-DEC-2011-0000436 (G.U. n° 193 del 20/08/2011)

Piano di Monitoraggio e di Controllo

Comunicazione dei risultati del PMC – Dati anno 2012

INDICE

RIFERIMENTI.....	3
1. NOME DELL'IMPIANTO PER CUI SI TRASMETTE IL RAPPORTO	5
2. EVENTUALI PROBLEMI GESTIONE DEL PIANO	6
3. EMISSIONI PER L'INTERO IMPIANTO (OGNUNO DEI CAMINI): ARIA	7
4. IMMISSIONI (DA RETE RILEVAMENTO TERRITORIALE): ARIA	9
5. EMISSIONI PER L'INTERO IMPIANTO: ACQUA	10
6. EMISSIONI PER L'INTERO IMPIANTO: RIFIUTI.....	12
7. EMISSIONI PER L'INTERO IMPIANTO: RUMORE.....	13
8. CONTROLLO DELLA FALDA SUPERFICIALE.....	14
9. CONSUMI DI RISORSE E CONSUMI SPECIFICI PER MWH	15
10. UNITÀ DI RAFFREDDAMENTO.....	16
11. MANUTENZIONE, MALFUNZIONAMENTI ED EVENTI INCIDENTALI.....	17
12. EMISSIONI FUGGITIVE.....	18
13. ULTERIORE DOCUMENTAZIONE DA INVIARE CON LA COMUNICAZIONE ANNUALE	19

Riferimenti

L'art.29 – decies del D.Lgs. 152/06, richiede la trasmissione dei "risultati del controllo delle emissioni, richiesti dalle condizioni dell'AIA". ¹

Il **Decreto AIA** prevede altresì al comma 7 dell'art. 3 "*Monitoraggio vigilanza e controllo*" che il Gestore "*In aggiunta agli obblighi recati dall'articolo 29 – decies, comma 2, del D.Lgs. 152/06 trasmetta gli esiti dei monitoraggi e dei controlli eseguiti in attuazione del presente provvedimento anche all'ISPRA e alla ASL territorialmente competente*".

Il **Parere Istruttorio**, allegato al Decreto di Autorizzazione Integrata Ambientale (AIA) della centrale di Augusta, al paragrafo denominato "*Piano di Monitoraggio*", richiede la "*trasmissione dei dati relativi ai controlli delle emissioni per il tramite di ISPRA e per conoscenza alla Regione, alla Provincia e ai Comuni interessati*", con le modalità che "*sono contenute nel Piano di Monitoraggio e Controllo allegato al presente parere*".

In relazione a tale obbligo, il **Piano di Monitoraggio e Controllo** (PMC) al paragrafo "*Comunicazione dei risultati del Piano di Monitoraggio e Controllo*" specifica:
"*Entro il 30 aprile di ogni anno, il Gestore è tenuto alla trasmissione all'Autorità Competente (oggi il Ministero dell'Ambiente e della tutela del territorio e del mare – Direzione Salvaguardia Ambientale), all'Ente di controllo (oggi ISPRA), alla Regione, alla Provincia, al Comune interessato e all'ARPA territorialmente competente di un rapporto annuale che descrive l'esercizio dell'impianto nell'anno precedente ...*", secondo e con i contenuti minimi previsti a seguire (da pag. 33 a pag. 35)

La presente relazione è redatta in ottemperanza ai suddetti obblighi.

I risultati delle azioni di monitoraggio e controllo, attestanti il rispetto dei limiti prescritti dalle previgenti autorizzazioni e attualmente delle condizioni stabilite dall'AIA, sono conservati in impianto per un periodo di almeno dieci anni su supporto cartaceo o idoneo supporto informatico (Rapporti di prova emessi, risultati completi dei controlli analitici, registrazione delle misure eseguite in continuo), comprensivi di tutti i documenti attinenti e rilevanti per la generazione dei dati stessi, a disposizione dell'Autorità Competente e dell'Ente di Controllo.

I dati rappresentati nella presente relazione derivano dall'elaborazione di tali dati per la trasmissione delle informazioni richieste.

In ogni caso è precisata, come richiesto, la modalità di definizione e mediazione dei dati elementari.

¹ A far data dal ricevimento della comunicazione di cui al comma 1, il gestore trasmette all'Autorità competente e ai Comuni interessati i dati relativi ai controlli delle emissioni richiesti dall'autorizzazione integrata ambientale, secondo modalità e frequenze stabilite nell'autorizzazione stessa. L'autorità competente provvede a mettere tali dati a disposizione del pubblico tramite gli uffici individuati ai sensi dell'articolo 29-quater, comma 3.

Con riferimento alla pubblicazione dei dati riferiti con la presente relazione, disposta dal citato art. 29 – decies, comma 2 del D.Lgs. 152/06, laddove si tratti di dati sensibili ed attinenti il mercato elettrico, ai sensi della normativa applicabile in materia di trasparenza dei procedimenti amministrativi (L.241/90 e s.m.i), è specificato:

“Informazioni ritenute escluse dal diritto di accesso di terzi”

In virtù delle indicazioni sopra dette, i destinatari della presente relazione, sono:

- Ministero dell’Ambiente – Direzione Generale Valutazioni Ambientali (ex divisione VI RIS)
- ISPRA – Servizio Interdipartimentale per indirizzo coordinamento e controllo delle attività ispettive
- Regione Sicilia – Assessorato Territorio ed Ambiente – Servizio 2
- Provincia di Siracusa – X Settore Territorio ed Ambiente
- Comune di Augusta
- ARPA – Struttura Territoriale di Siracusa
- ASP

La presente relazione è inviata via PEC completa degli allegati (supporto informatico compatibile con lo standard "Open Office Word Processor" per le parti testo e "Open Office - Foglio di Calcolo" per le tabelle collegate).

1. Nome dell'impianto per cui si trasmette il rapporto

- *Nome del gestore e della società che controlla l'impianto*

- **ENEL Produzione S.p.A. – UB di Augusta, nella persona del delegato Ing. Fallucca Matteo**

- *N° di ore di effettivo funzionamento dei gruppi (**Informazioni ritenute escluse dal diritto di accesso di terzi**)*

Il numero di ore di funzionamento è contabilizzato dal parallelo alla rete elettrica del gruppo

→ Vedi file [DATI GENERALI.xls](#)

- *Rendimento elettrico medio effettivo su base temporale mensile, per ogni gruppo. (**Informazioni ritenute escluse dal diritto di accesso di terzi**)*

→ Vedi file [DATI GENERALI.xls](#)

- *Energia generata in MWh, su base temporale settimanale e mensile, per ogni gruppo (**Informazioni ritenute escluse dal diritto di accesso di terzi**)*

→ Vedi file [DATI GENERALI.xls](#)

2. Eventuali problemi gestione del piano

- *Indicare le problematiche che afferiscono al periodo di comunicazione*

3. Emissioni per l'intero impianto (ognuno dei camini): ARIA

- *Tonnellate emesse per anno per SO₂, NO_x, CO, polveri*

Il valore è calcolato sulla base delle concentrazioni medie, su base mensile, misurate nelle ore di normale funzionamento dal sistema di monitoraggio in continuo, e del volume dei fumi emessi, calcolato sulla base dei combustibili utilizzati nel medesimo periodo.

→ Vedi file [ARIA MACRO tonnellate.xls](#)

- *Tonnellate emesse per anno per tutte le altre sostanze regolamentate nell'autorizzazione in termini di emissioni in aria*

Il valore è calcolato sulla base dei dati di concentrazione sotto riferiti; laddove le concentrazioni misurate sono risultate < limite rilevabilità del metodo, il valore si è considerato pari a ½ di quest'ultimo.

→ Vedi file [ARIA MICRO tonnellate.xls](#)

- *Concentrazione media mensile e quadrimestrale di polveri, NO_x, SO₂ e CO*

La media mensile è elaborata dal sistema di monitoraggio in continuo sulla base delle medie orarie del mese solare, secondo le indicazioni dell'Allegato VI alla parte V Dlgs 152/06 (criteri di validazione e significatività delle medie).

La media quadrimestrale è la media aritmetica dei valori medi mensili computati come sopra.

→ Vedi file [ARIA MACRO medie.xls](#)

- *Emissione specifica annuale per MWh di energia generata di SO₂, NO_x, CO, polveri (in kg/MWh). **(Informazioni ritenute escluse dal diritto di accesso di terzi)***

→ Vedi file [ARIA MACRO specifica energia.xls](#)

- *Emissione specifica annuale per t di OCD di SO₂, NO_x, CO e polveri (in kg/t) **(Informazioni ritenute escluse dal diritto di accesso di terzi)***

→ Vedi file [ARIA MACRO specifica comb.xls](#)

- *n° di avvii e spegnimenti per anno differenziando per tipologia*
- *durata (numero di ore) dei transitori per tipologia*

(Informazioni ritenute escluse dal diritto di accesso di terzi)

→ Vedi file [ARIA riepilogo transitori.xls](#)

- *Emissioni in tonnellate per tutti gli eventi di avvio/spegnimento di NOx e CO, SO2 e polveri.*

(Informazioni ritenute escluse dal diritto di accesso di terzi)

→ Vedi file [ARIA MACRO transitori.xls](#)

- *Risultati dei controlli delle attività di QA/QC sul sistema di monitoraggio in continuo delle emissioni in aria*

In riferimento alla comunicazione ISPRA del 14 aprile 2010 prot. ISPRA n°012868 “Definizione delle modalità tecniche per l’attuazione della norma UNI EN 14181 relativa all’esecuzione della procedura di QAL2 prevista nei piani di monitoraggio e controllo (PMC) delle Autorizzazioni Integrate Ambientali (AIA) concesse a impianti di competenza statale” ed al punto A) della comunicazione prot. ISPRA n°0018712 del 01/06/2011, si riportano i risultati delle procedure di assicurazione di qualità della misura cui lo SME è stato sottoposto secondo quanto previsto dalla norma UNI EN 14181:2005:

- Calibrazione e validazione delle misure (QAL2)

Le prove QAL2 sono state eseguite sulla fase AG2 in data 14 Maggio 2012 come già comunicato con lettera ENEL-PRO-07/05/2012-0021604 (inserimento retta come da nota prot. ENEL-PRO-03/01/2013-0000385); su AG1 in data 4 Giugno 2012, come comunicato con lettera Enel-PRO-23/05/2012-0024845; su AG3 in data 19 Novembre, come da nota prot. Enel-PRO-14/11/2012-0053065.

Si specifica che su AG1 le misure di QAL2 verranno eseguite nuovamente, in quanto sono stati demoliti i vecchi condotti fumo, così come dichiarato nel verbale di controllo ordinario (pag. 1 di 14), relativo all’esecuzione dei controlli ordinari a carico di ISPRA ed ARPA ed effettuato nei giorni 22 e 23 Gennaio 2013

4. Immissioni (da rete rilevamento territoriale): ARIA

- *Andamento della concentrazione media settimanale e mensile rilevata al suolo dalla rete di monitoraggio con riferimento a SO₂, NO_x, CO, polveri, IPA.*

n.a. il gestore non detiene una rete di rilevamento della qualità dell'aria

5. Emissioni per l'intero impianto: ACQUA

Se non altrimenti specificato si riportano le emissioni relative a tutti i punti di controllo tabellati nel PMC ad esclusione di quelle relative allo scarico dell'acqua di raffreddamento, derivante dal ciclo condensatore, che non risulta alterata qualitativamente.

- *Chilogrammi emessi per anno di tutti gli inquinanti regolamentati in acqua (kg)*

Il valore è calcolato sulla base di una stima, considerando che per l'uscita della vasca trappola la portata d'acqua è 80% di quella prelevata dai pozzi e allo scarico finale la portata è stimata sulla base delle portate delle pompe di circolazione acqua mare e sulle relative ore di funzionamento.

Laddove le concentrazioni misurate sono risultate < limite rilevabilità del metodo, il valore si è considerato pari a ½ di quest'ultimo.

- **punto di campionamento: Scarico Fognario A**

- **n° misure eseguite nell'anno 2012 = 3**

- **data esecuzione misure = 24 Maggio 2012 ; 24 Settembre 2012 ; 19 Novembre 2012**

- **rif. rapporti di misura / bollettino interno RdP N. 1333, 2107970-001, 2108510-001**

- **punto di campionamento: Uscita Vasca trappola**

- **n° misure eseguite nell'anno 2012 = 5**

- **data esecuzione misure = 24 Maggio 2012 ; 24 Settembre 2012 ; 19 Novembre 2012**

- **rif. rapporti di misura / bollettino interno RdP N. 4559-12, 11267-12, 1331, 2107970-003, 2108510-003**

- **punto di campionamento: Vasca di neutralizzazione**

- **n° misure eseguite nell'anno 2012 = 3**

- **data esecuzione misure = 24 Maggio 2012 ; 24 Settembre 2012 ; 19 Novembre 2012**

- **rif. rapporti di misura / bollettino interno RdP N. 1332, 2107970-002, 2108510-002**

→ **Vedi file [ACQUA kg.xls](#)**

- *Concentrazioni medie mensili di tutti gli inquinanti regolamentati in acqua (mg/l)*

Il valore indicato è la concentrazione misurata nel mese di riferimento, come sopra indicato.

→ **Vedi file [ACQUA mensili.xls](#)**

- *Risultati degli interventi di taratura sul sistema di monitoraggio in continuo delle emissioni in acqua*

In riferimento agli obblighi previsti dal Piano di Monitoraggio e Controllo, in particolare pag. 23 “Metodi di misura delle acque di scarico” del Decreto Autorizzativo in oggetto, si allegano i risultati degli interventi di taratura eseguiti sulla strumentazione di monitoraggio in continuo degli scarichi idrici:

- Misuratore di Olio residuo allo scarico Vasca Trappola
- Misuratore di Torbidità allo scarico Vasca Trappola
- Misuratore di cloro residuo allo Scarico Finale

→ **Vedi file allegati al presente documento.**

6. Emissioni per l'intero impianto: RIFIUTI

- *Codici, descrizione qualitativa e quantità di rifiuti prodotti, loro destino*
- *Codici, descrizione qualitativa e quantità di rifiuti pericolosi prodotti, loro destino*
- *Produzione specifica di rifiuti pericolosi in kg/t di combustibile utilizzato ed in kg/MWh generato*
- *Tonnellate di rifiuti avviate a recupero*

→ Vedi file [RIFIUTI.xls](#)

- *Criterio di gestione del deposito temporaneo di rifiuti adottato per l'anno in corso (2011)*

Il criterio di gestione attualmente adottato è quello temporale (all'art. 183 lett. bb) del D.Lgs 152/06 e s.m.i.).

7. Emissioni per l'intero impianto: RUMORE

- *Risultati delle campagne di misura al perimetro suddivise in misure diurne e misure notturne*

Risultanze: valori conformi ai limiti vigenti

→ **Vedi file** [ASP13AMBRT003-00](#),

allegato al presente documento

8. Controllo della falda superficiale

- *Risultati delle campagne di monitoraggio della falda; valutazione su eventuali differenze significative tra i punti a monte e a valle della centrale termoelettrica*

I punti di controllo della falda sono quelli comunicati agli Enti Interessati con lettera prot. n. Enel-PRO-20/02/2012-0008460.

Nel periodo di riferimento non si sono evidenziate variazioni significative delle concentrazioni rilevate, adducibili all'attività produttiva dell'impianto, oltre a quanto già noto riportato nel Parere Istruttorio a pag. 19.

In accordo a quanto riportato al punto 11) della nota ISPRA del 2 Dicembre 2011, prot. N. 40862, si allegano i seguenti file:

→ **Vedi file [RdP 1334, 1335, 1336, 2108511-001, 2108511-002](#)**

Si fa presente che nel secondo semestre non risulta il rapporto di prova per il piezometro PZ8, in quanto privo di acqua al momento del campionamento.

9. Consumi di risorse e consumi specifici per MWh

- *Acqua (m³/MWh), gasolio (kg/MWh), OCD (kg/MWh), energia elettrica degli autoconsumi (kWh/MWh),*

(Informazioni ritenute escluse dal diritto di accesso di terzi)

→ Vedi file [RISORSE e CONSUMI.xls](#)

10. Unità di raffreddamento

- *Stima del Calore (10^x GJ) introdotto in acqua, su base mensile (deve essere riportata anche la metodologia di stima comprensiva dello sviluppo di eventuali calcoli)*

(Informazioni ritenute escluse dal diritto di accesso di terzi)

Il calore ceduto in acqua è stato stimato sulla base dell'algoritmo $Q = C_p m \Delta T$, così come riportato nel Piano di Monitoraggio e Controllo a pag. 22

→ Vedi file [ACQUA CALORE.xls](#)

11. Manutenzione, Malfunzionamenti ed eventi incidentali

Per gli eventi incidentali si veda l'elenco riportato al secondo punto del paragrafo 2.
Dichiarazione di conformità all'AIA

- *Riassunto degli eventi di fermata per manutenzione ed eventuali malfunzionamenti con valutazione della loro rilevanza dal punto di vista ambientale*

- **data di comunicazione:** 6 Settembre 2011
- **n° protocollo:** Enel-PRO-06/09/2011-0038920
- **oggetto della comunicazione:** Decreto DVA-DEC-2011-0000436 del 01/08/2011, ENEL PRODUZIONE S.p.A. centrale di Augusta (SR) - "Comunicazione fermata per manutenzione" (PI, pag. 54)

- **data di comunicazione:** 30 Settembre 2012
- **n° protocollo:** Enel-PRO-30/09/2012-0045357
- **oggetto della comunicazione:** Decreto DVA-DEC-2011-0000436 del 01/08/2011 ENEL AUGUSTA - Comunicazione fermata per manutenzione

12. Emissioni fuggitive

In riferimento agli obblighi previsti dal Parere Istruttorio, in particolare pag. 46 "Emissioni fuggitive" del Decreto Autorizzativo in oggetto e al punto I) della comunicazione ISPRA n°0018712 del 01/06/2011 "Definizione di modalità per l'attuazione dei Piani di Monitoraggio e Controllo (PMC). Seconda Emanazione si riportano i risultati del programma di manutenzione periodica finalizzata all'individuazione e riparazione delle perdite.

Nella tabella di seguito riportata vengono fornite le stime delle emissioni fuggitive massiche annuali secondo il programma di monitoraggio già comunicato con lettera Enel-PRO-31/08/2012-0040913.

Componente	Stima annuale perdita OCD [kg/anno]	Stima annuale perdita gasolio [kg/anno]
Stelo Valvole	1,45	0,65
Tenute Pompe	0,27	0,33
Stelo Valvole Regolatrici	0,03	0,07
Conessioni	1,34	1,85
Flange	25,48	15,06
Sfiati in atmosfera	2,41	0,03
Scarico Valvole di Sicurezza	0,05	0
Totale impianto	31,03	17,99
	49,02	

I quantitativi riportati in tabella mostrano il contributo non significativo delle emissioni fuggitive della centrale.

13. Ulteriore documentazione da inviare con la Comunicazione annuale


Si allega la seguente documentazione.

Richieste di ISPRA verbale controllo ordinario

- Bollettini analitici monitoraggio scarichi idrici di novembre;
- Report analisi microinquinanti aria secondo semestre AG3.

Firma

Il Gestore



Eni
DIVISIONE S.E. L.I.B. AUGUSTA
COORDINATORE
Matteo Fallucca

U.B. AUGUSTA - Monitoraggio Depositi temporanei dei rifiuti
Gennaio 2012

Rif.	Codice CER	Stoccaggio (coordinate georeferenziazione)	Data del Controllo	Stato dei Depositi	Quantità presente nei depositi [m ³]	Quantità presente nel Deposito [t]	Modalità di Registrazione
B	100104*	Nord: 37° 12' 30,1682" Est: 15° 10' 43,1360"	31/12/2011	Buono	0,00	0,000	Registrazione su file
	170605*	*	31/12/2011	Buono	0,00	0,000	
F	130205*	Nord: 37° 12' 27,0376" Est: 15° 10' 31,7282"	31/12/2011	Buono	0,00	0,000	
	150202*	Nord: 37° 12' 30,1035" Est: 15° 10' 43,0141"	31/12/2011	Buono	0,00	0,000	
H	160601*	Nord: 37° 12' 32,1542" Est: 15° 10' 38,7995"	31/12/2011	Buono	0,00	0,000	
	170601*	*	31/12/2011	Buono	6,00	0,504	
A	170603*	Nord: 37° 12' 30,1035" Est: 15° 10' 43,0141"	31/12/2011	Buono	20,00	2,536	
	170903*	*	31/12/2011	Buono	0,00	0,000	
I	170301*	*	31/12/2011	Buono	0,00	0,000	
	200121*	Nord: 37° 12' 32,1874" Est: 15° 10' 38,3127"	31/12/2011	Buono	0,00	0,000	
	170503*	*	31/12/2011	Buono	0,00	0,000	
	160213*	*	31/12/2011	Buono	0,00	0,000	
	130307*	*	31/12/2011	Buono	0,00	0,000	
	100120*	Nord: 37° 12' 31,0540" Est: 15° 10' 36,7684"	31/12/2011	Buono	0,00	0,000	
L	160212*	*	31/12/2011	Buono	0,00	0,000	
	150110*	*	31/12/2011	Buono	0,00	0,000	
	070110*	*	31/12/2011	Buono	0,00	0,000	
	170204*	*	31/12/2011	Buono	0,00	0,000	
TOTALE					26,00	3,040	

* Per tale CER non esiste un'area di stoccaggio dedicata in quanto viene conferito contestualmente alla produzione.

L'Esecutore dei controlli:



Il Responsabile:



U.B. AUGUSTA - Monitoraggio Depositi temporanei dei rifiuti
Gennaio 2012

Rif.	Codice CER	Stoccaggio (coordinate georeferenziazione)	Data del Controllo	Stato dei Depositi	Quantità presente nei depositi [m ³]	Quantità presente nel Deposito [t]	Modalità di Registrazione	
22	170102	*	31/12/2011	Buono	0	0	Registrazione su file	
	120117	*	31/12/2011	Buono	0	0		
D	170405	Nord: 37° 12' 30,2651" Est: 15° 10' 43,4608"	31/12/2011	Buono	0	0		
	170411	Nord: 37° 12' 28,6904" Est: 15° 10' 33,1520"	31/12/2011	Buono	0	0		
C	170904	Nord: 37° 12' 30,2006" Est: 15° 10' 43,2172"	31/12/2011	Buono	0	0		
	170802	*	31/12/2011	Buono	0	0		
	150102	*	31/12/2011	Buono	0	0		
	160214	*	31/12/2011	Buono	0	0		
	170302	*	31/12/2011	Buono	0	0		
	170202	*	31/12/2011	Buono	0	0		
	150103	*	31/12/2011	Buono	0	0		
G	080318	Nord: 37° 12' 32,2530" Est: 15° 10' 37,8260"	31/12/2011	Buono	0	0		
	200201	*	31/12/2011	Buono	0	0		
	190905	*	31/12/2011	Buono	0	0		
TOTALE					0	0		

* Per tale CER non esiste un'area di stoccaggio dedicata in quanto viene conferito contestualmente alla produzione.

L'Esecutore dei controlli:



Il Responsabile:



U.B. AUGUSTA - Monitoraggio Depositi temporanei dei rifiuti
Febbraio 2012


Rif.	Codice CER	Stoccaggio (coordinate georeferenziazione)	Data del Controllo	Stato dei Depositi	Quantità presente nei depositi [m ³]	Quantità presente nel Deposito [t]	Modalità di Registrazione
B	100104*	Nord: 37° 12' 30,1682" Est: 15° 10' 43,1360"	29/02/2012	Buono	0,00	0,000	Registrazione su file
	170605*	*	29/02/2012	Buono	0,00	0,000	
F	130205*	Nord: 37° 12' 27,0376" Est: 15° 10' 31,7282"	29/02/2012	Buono	0,00	0,000	
	150202*	Nord: 37° 12' 30,1035" Est: 15° 10' 43,0141"	29/02/2012	Buono	0,00	0,000	
H	160601*	Nord: 37° 12' 32,1542" Est: 15° 10' 38,7995"	29/02/2012	Buono	0,00	0,000	
	170601*	*	29/02/2012	Buono	0,00	0,000	
A	170603*	Nord: 37° 12' 30,1035" Est: 15° 10' 43,0141"	29/02/2012	Buono	0,00	0,000	
	170903*	*	29/02/2012	Buono	0,00	0,000	
I	170301*	*	29/02/2012	Buono	0,00	0,000	
	200121*	Nord: 37° 12' 32,1874" Est: 15° 10' 38,3127"	29/02/2012	Buono	0,00	0,000	
	170503*	*	29/02/2012	Buono	0,00	0,000	
	160213*	*	29/02/2012	Buono	0,00	0,000	
	130307*	*	29/02/2012	Buono	0,00	0,000	
	100120*	Nord: 37° 12' 31,0540" Est: 15° 10' 36,7684"	29/02/2012	Buono	0,00	0,000	
L	160212*	*	29/02/2012	Buono	0,00	0,000	
	150110*	*	29/02/2012	Buono	0,00	0,000	
	070110*	*	29/02/2012	Buono	0,00	0,000	
	170204*	*	29/02/2012	Buono	0,00	0,000	
TOTALE					0,00	0,000	

* Per tale CER non esiste un'area di stoccaggio dedicata in quanto viene conferito contestualmente alla produzione.

L'Esecutore dei controlli:



Il Responsabile:



U.B. AUGUSTA - Monitoraggio Depositi temporanei dei rifiuti

Febbraio 2012

Rif.	Codice CER	Stoccaggio (coordinate georeferenziazione)	Data del Controllo	Stato dei Depositi	Quantità presente nei depositi [m ³]	Quantità presente nel Deposito [t]	Modalità di Registrazione	
22	170102	*	29/02/2012	Buono	0	0	Registrazione su file	
	120117	*	29/02/2012	Buono	0	0		
D	170405	Nord: 37° 12' 30,2651" Est: 15° 10' 43,4608"	29/02/2012	Buono	0	0		
	170411	Nord: 37° 12' 28,6904" Est: 15° 10' 33,1520"	29/02/2012	Buono	0	0		
C	170904	Nord: 37° 12' 30,2006" Est: 15° 10' 43,2172"	29/02/2012	Buono	0	0		
	170802	*	29/02/2012	Buono	0	0		
	150102	*	29/02/2012	Buono	0	0		
	160214	*	29/02/2012	Buono	0	0		
	170302	*	29/02/2012	Buono	0	0		
	170202	*	29/02/2012	Buono	0	0		
	150103	*	29/02/2012	Buono	0	0		
G	080318	Nord: 37° 12' 32,2530" Est: 15° 10' 37,8260"	29/02/2012	Buono	0	0		
	200201	*	29/02/2012	Buono	0	0		
	190905	*	29/02/2012	Buono	0	0		
TOTALE					0	0		

* Per tale CER non esiste un'area di stoccaggio dedicata in quanto viene conferito contestualmente alla produzione.

L'Esecutore dei controlli:

Stella Pavesi

Il Responsabile:

Roberto Bert

U.B. AUGUSTA - Monitoraggio Depositi temporanei dei rifiuti

Marzo 2012

Rif.	Codice CER	Stoccaggio (coordinate georeferenziazione)	Data del Controllo	Stato dei Depositi	Quantità presente nei depositi [m ³]	Quantità presente nel Deposito [t]	Modalità di Registrazione
B	100104*	Nord: 37° 12' 30,1682" Est: 15° 10' 43,1360"	30/03/2012	Buono	4,00	4,400	Registrazione su file
	170605*	*	30/03/2012	Buono	0,00	0,000	
F	130205*	Nord: 37° 12' 27,0376" Est: 15° 10' 31,7282"	30/03/2012	Buono	5,00	3,000	
	150202*	Nord: 37° 12' 30,1035" Est: 15° 10' 43,0141"	30/03/2012	Buono	0,00	0,000	
H	160601*	Nord: 37° 12' 32,1542" Est: 15° 10' 38,7995"	30/03/2012	Buono	0,00	0,000	
	170601*	*	30/03/2012	Buono	0,00	0,000	
A	170603*	Nord: 37° 12' 30,1035" Est: 15° 10' 43,0141"	30/03/2012	Buono	0,00	0,000	
	170903*	*	30/03/2012	Buono	9,00	7,500	
I	170301*	*	30/03/2012	Buono	10,00	5,000	
	200121*	Nord: 37° 12' 32,1874" Est: 15° 10' 38,3127"	30/03/2012	Buono	0,00	0,000	
	170503*	*	30/03/2012	Buono	0,00	0,000	
	160213*	*	30/03/2012	Buono	0,00	0,000	
	130307*	*	30/03/2012	Buono	0,00	0,000	
	100120*	Nord: 37° 12' 31,0540" Est: 15° 10' 36,7684"	30/03/2012	Buono	0,00	0,000	
L	160212*	*	30/03/2012	Buono	0,00	0,000	
	150110*	*	30/03/2012	Buono	0,00	0,000	
	070110*	*	30/03/2012	Buono	2,00	4,500	
	170204*	*	30/03/2012	Buono	4,00	0,200	
TOTALE					34,00	24,600	

* Per tale CER non esiste un'area di stoccaggio dedicata in quanto viene conferito contestualmente alla produzione.

L'Esecutore dei controlli:



Il Responsabile:



U.B. AUGUSTA - Monitoraggio Depositi temporanei dei rifiuti

Marzo 2012

Rif.	Codice CER	Stoccaggio (coordinate georeferenziazione)	Data del Controllo	Stato dei Depositi	Quantità presente nei depositi [m ³]	Quantità presente nel Deposito [t]	Modalità di Registrazione	
22	170102	*	30/03/2012	Buono	0,00	0,000	Registrazione su file	
	120117	*	30/03/2012	Buono	17,00	17,600		
D	170405	Nord: 37° 12' 30,2651" Est: 15° 10' 43,4608"	30/03/2012	Buono	0,00	0,000		
	170411	Nord: 37° 12' 28,6904" Est: 15° 10' 33,1520"	30/03/2012	Buono	0,00	0,000		
C	170904	Nord: 37° 12' 30,2006" Est: 15° 10' 43,2172"	30/03/2012	Buono	0,00	0,000		
	170802	*	30/03/2012	Buono	0,00	0,000		
	150102	*	30/03/2012	Buono	0,00	0,000		
	160214	*	30/03/2012	Buono	0,00	0,000		
	170302	*	30/03/2012	Buono	0,00	0,000		
	170202	*	30/03/2012	Buono	0,00	0,000		
	150103	*	30/03/2012	Buono	0,00	0,000		
G	080318	Nord: 37° 12' 32,2530" Est: 15° 10' 37,8260"	30/03/2012	Buono	0,00	0,000		
	200201	*	30/03/2012	Buono	0,00	0,000		
	190905	*	30/03/2012	Buono	0,00	0,000		
TOTALE					17	17,6		

* Per tale CER non esiste un'area di stoccaggio dedicata in quanto viene conferito contestualmente alla produzione.

L'Esecutore dei controlli:



Il Responsabile:



U.B. AUGUSTA - Monitoraggio Depositi temporanei dei rifiuti

Aprile 2012

Rif. Planimetria B	Codice CER	Stoccaggio (coordinate georeferenziazione)	Data del Controllo	Stato dei Depositi	Quantità presente nei depositi [m ³]	Quantità presente nel Deposito [t]	Modalità di Registrazione
B	100104*	Nord: 37° 12' 30,1682" Est: 15° 10' 43,1360"	30/03/2012	Buono	4,00	4,400	Registrazione su file
	170605*	*	30/03/2012	Buono	0,00	0,000	
F	130205*	Nord: 37° 12' 27,0376" Est: 15° 10' 31,7282"	30/03/2012	Buono	0,00	0,000	
	150202*	Nord: 37° 12' 30,1035" Est: 15° 10' 43,0141"	30/03/2012	Buono	8,00	2,500	
H	160601*	Nord: 37° 12' 32,1542" Est: 15° 10' 38,7995"	30/03/2012	Buono	0,00	0,000	
	170601*	*	30/03/2012	Buono	0,00	0,000	
A	170603*	Nord: 37° 12' 30,1035" Est: 15° 10' 43,0141"	30/03/2012	Buono	8,00	0,850	
	170903*	*	30/03/2012	Buono	21,00	14,000	
I	170301*	*	30/03/2012	Buono	15,00	8,200	
	200121*	Nord: 37° 12' 32,1874" Est: 15° 10' 38,3127"	30/03/2012	Buono	1,00	0,100	
L	170503*	*	30/03/2012	Buono	0,00	0,000	
	160213*	*	30/03/2012	Buono	0,00	0,000	
L	130307*	*	30/03/2012	Buono	0,00	0,000	
	100120*	Nord: 37° 12' 31,0540" Est: 15° 10' 36,7684"	30/03/2012	Buono	0,00	0,000	
L	160212*	*	30/03/2012	Buono	0,00	0,000	
	150110*	*	30/03/2012	Buono	0,00	0,000	
L	070110*	*	30/03/2012	Buono	2,00	4,500	
	170204*	*	30/03/2012	Buono	4,00	0,200	
TOTALE					63,00	34,750	

* Per tale CER non esiste un'area di stoccaggio dedicata in quanto viene conferito contestualmente alla produzione.

L'Esecutore dei controlli:

Boarina

Il Responsabile:

Valerio...

U.B. AUGUSTA - Monitoraggio Depositi temporanei dei rifiuti
Aprile 2012

Rif.	Codice CER	Stoccaggio (coordinate georeferenziazione)	Data del Controllo	Stato dei Depositi	Quantità presente nei depositi [m ³]	Quantità presente nel Deposito [t]	Modalità di Registrazione
22	170102	*	30/03/2012	Buono	0,00	0,000	Registrazione su file
	120117	*	30/03/2012	Buono	0,00	0,000	
D	170405	Nord: 37° 12' 30,2651" Est: 15° 10' 43,4608"	30/03/2012	Buono	0,00	0,000	
	170411	Nord: 37° 12' 28,6904" Est: 15° 10' 33,1520"	30/03/2012	Buono	0,00	0,000	
C	170904	Nord: 37° 12' 30,2006" Est: 15° 10' 43,2172"	30/03/2012	Buono	0,00	0,000	
	170802	*	30/03/2012	Buono	0,00	0,000	
	150102	*	30/03/2012	Buono	0,00	0,000	
	160214	*	30/03/2012	Buono	0,00	0,000	
	170302	*	30/03/2012	Buono	0,00	0,000	
	170202	*	30/03/2012	Buono	0,00	0,000	
	150103	*	30/03/2012	Buono	0,00	0,000	
G	080318	Nord: 37° 12' 32,2530" Est: 15° 10' 37,8260"	30/03/2012	Buono	0,00	0,000	
	200201	*	30/03/2012	Buono	0,00	0,000	
	190905	*	30/03/2012	Buono	0,00	0,000	
TOTALE					0	0	

* Per tale CER non esiste un'area di stoccaggio dedicata in quanto viene conferito contestualmente alla produzione.

 L'Esecutore dei controlli: 

 Il Responsabile: 

U.B. AUGUSTA - Monitoraggio Depositi temporanei dei rifiuti
Maggio 2012

Rif.	Codice CER	Stoccaggio (coordinate georeferenziazione)	Data del Controllo	Stato dei Depositi	Quantità presente nei depositi [m ³]	Quantità presente nel Deposito [t]	Modalità di Registrazione
C	100104*	Nord: 37° 12' 28,8" Est: 15° 10' 43,2"	31/05/2012	Buono	0,00	0,000	Registrazione su file
C	170605*	Nord: 37° 12' 28,8" Est: 15° 10' 43,2"	31/05/2012	Buono	0,00	0,000	
C	130205*	Nord: 37° 12' 28,8" Est: 15° 10' 43,2"	31/05/2012	Buono	0,00	0,000	
C	150202*	Nord: 37° 12' 28,8" Est: 15° 10' 43,2"	31/05/2012	Buono	0,00	0,000	
C	160601*	Nord: 37° 12' 28,8" Est: 15° 10' 43,2"	31/05/2012	Buono	0,00	0,000	
C	170601*	Nord: 37° 12' 28,8" Est: 15° 10' 43,2"	31/05/2012	Buono	0,00	0,000	
C	170603*	Nord: 37° 12' 28,8" Est: 15° 10' 43,2"	31/05/2012	Buono	16,00	1,380	
C	170903*	Nord: 37° 12' 28,8" Est: 15° 10' 43,2"	31/05/2012	Buono	21,00	14,000	
C	170301*	Nord: 37° 12' 28,8" Est: 15° 10' 43,2"	31/05/2012	Buono	15,00	8,200	
C	200121*	Nord: 37° 12' 28,8" Est: 15° 10' 43,2"	31/05/2012	Buono	0,00	0,000	
C	170503*	Nord: 37° 12' 28,8" Est: 15° 10' 43,2"	31/05/2012	Buono	0,00	0,000	
C	160213*	Nord: 37° 12' 28,8" Est: 15° 10' 43,2"	31/05/2012	Buono	0,00	0,000	
C	130307*	Nord: 37° 12' 28,8" Est: 15° 10' 43,2"	31/05/2012	Buono	0,00	0,000	
D	100120*	Nord: 37° 12' 31,0540" Est: 15° 10' 36,7684"	31/05/2012	Buono	0,00	0,000	
C	160212*	Nord: 37° 12' 28,8" Est: 15° 10' 43,2"	31/05/2012	Buono	0,00	0,000	
C	150110*	Nord: 37° 12' 28,8" Est: 15° 10' 43,2"	31/05/2012	Buono	0,00	0,000	
C	070110*	Nord: 37° 12' 28,8" Est: 15° 10' 43,2"	31/05/2012	Buono	2,00	4,500	
C	170204*	Nord: 37° 12' 28,8" Est: 15° 10' 43,2"	31/05/2012	Buono	4,00	0,200	
TOTALE					58,00	28,280	

L'Esecutore dei controlli:



Il Responsabile:



U.B. AUGUSTA - Monitoraggio Depositi temporanei dei rifiuti
Maggio 2012

Rif.	Codice CER	Stoccaggio (coordinate georeferenziazione)	Data del Controllo	Stato dei Depositi	Quantità presente nei depositi [m ³]	Quantità presente nel Deposito [t]	Modalità di Registrazione
B	170102	Nord: 37° 12' 29,3" Est: 15° 10' 43,6"	31/05/2012	Buono	0,00	0,000	Registrazione su file
B	120117	Nord: 37° 12' 29,3" Est: 15° 10' 43,6"	31/05/2012	Buono	0,00	0,000	
A	170405	Nord: 37° 12' 29,4" Est: 15° 10' 43,5"	31/05/2012	Buono	0,00	0,000	
A	170411	Nord: 37° 12' 29,4" Est: 15° 10' 43,5"	31/05/2012	Buono	0,00	0,000	
B	170904	Nord: 37° 12' 29,3" Est: 15° 10' 43,6"	31/05/2012	Buono	0,00	0,000	
B	170802	Nord: 37° 12' 29,3" Est: 15° 10' 43,6"	31/05/2012	Buono	0,00	0,000	
B	150102	Nord: 37° 12' 29,3" Est: 15° 10' 43,6"	31/05/2012	Buono	0,00	0,000	
B	160214	Nord: 37° 12' 29,3" Est: 15° 10' 43,6"	31/05/2012	Buono	0,00	0,000	
B	170302	Nord: 37° 12' 29,3" Est: 15° 10' 43,6"	31/05/2012	Buono	0,00	0,000	
B	170202	Nord: 37° 12' 29,3" Est: 15° 10' 43,6"	31/05/2012	Buono	0,00	0,000	
B	150103	Nord: 37° 12' 29,3" Est: 15° 10' 43,6"	31/05/2012	Buono	0,00	0,000	
B	080318	Nord: 37° 12' 29,3" Est: 15° 10' 43,6"	31/05/2012	Buono	0,00	0,000	
B	200201	Nord: 37° 12' 29,3" Est: 15° 10' 43,6"	31/05/2012	Buono	0,00	0,000	
B	190905	Nord: 37° 12' 29,3" Est: 15° 10' 43,6"	31/05/2012	Buono	0,00	0,000	
TOTALE					0,00	0,000	

L'Esecutore dei controlli:



Il Responsabile:



U.B. AUGUSTA - Monitoraggio Depositi temporanei dei rifiuti
Giugno 2012

Rif.	Codice CER	Stoccaggio (coordinate georeferenziazione)	Data del Controllo	Stato dei Depositi	Quantità presente nei depositi [m ³]	Quantità presente nel Deposito [t]	Modalità di Registrazione
C	100104*	Nord: 37° 12' 28,8" Est: 15° 10' 43,2"	30/06/2012	Buono	0,00	0,000	Registrazione su file
C	170605*	Nord: 37° 12' 28,8" Est: 15° 10' 43,2"	30/06/2012	Buono	0,00	0,000	
C	130205*	Nord: 37° 12' 28,8" Est: 15° 10' 43,2"	30/06/2012	Buono	0,00	0,000	
C	150202*	Nord: 37° 12' 28,8" Est: 15° 10' 43,2"	30/06/2012	Buono	0,00	0,000	
C	160601*	Nord: 37° 12' 28,8" Est: 15° 10' 43,2"	30/06/2012	Buono	0,00	0,000	
C	170601*	Nord: 37° 12' 28,8" Est: 15° 10' 43,2"	30/06/2012	Buono	15,00	1,700	
C	170603*	Nord: 37° 12' 28,8" Est: 15° 10' 43,2"	30/06/2012	Buono	0,00	0,000	
C	170903*	Nord: 37° 12' 28,8" Est: 15° 10' 43,2"	30/06/2012	Buono	0,00	0,000	
C	170301*	Nord: 37° 12' 28,8" Est: 15° 10' 43,2"	30/06/2012	Buono	0,00	0,000	
C	200121*	Nord: 37° 12' 28,8" Est: 15° 10' 43,2"	30/06/2012	Buono	0,00	0,000	
C	170503*	Nord: 37° 12' 28,8" Est: 15° 10' 43,2"	30/06/2012	Buono	0,00	0,000	
C	160213*	Nord: 37° 12' 28,8" Est: 15° 10' 43,2"	30/06/2012	Buono	0,00	0,000	
C	130307*	Nord: 37° 12' 28,8" Est: 15° 10' 43,2"	30/06/2012	Buono	0,00	0,000	
D	100120*	Nord: 37° 12' 31,0540" Est: 15° 10' 36,7684"	30/06/2012	Buono	0,00	0,000	
C	160212*	Nord: 37° 12' 28,8" Est: 15° 10' 43,2"	30/06/2012	Buono	0,00	0,000	
C	150110*	Nord: 37° 12' 28,8" Est: 15° 10' 43,2"	30/06/2012	Buono	0,00	0,000	
C	070110*	Nord: 37° 12' 28,8" Est: 15° 10' 43,2"	30/06/2012	Buono	0,00	0,000	
C	170204*	Nord: 37° 12' 28,8" Est: 15° 10' 43,2"	30/06/2012	Buono	0,00	0,000	
TOTALE					15,00	1,700	

L'Esecutore dei controlli:



Il Responsabile:



U.B. AUGUSTA - Monitoraggio Depositi temporanei dei rifiuti

Giugno 2012

Rif.	Codice CER	Stoccaggio (coordinate georeferenziazione)	Data del Controllo	Stato dei Depositi	Quantità presente nei depositi [m ³]	Quantità presente nel Deposito [t]	Modalità di Registrazione
B	170102	Nord: 37° 12' 29,3" Est: 15° 10' 43,6"	30/06/2012	Buono	0,00	0,000	Registrazione su file
	120117	Nord: 37° 12' 29,3" Est: 15° 10' 43,6"	30/06/2012	Buono	0,00	0,000	
A	170405	Nord: 37° 12' 29,4" Est: 15° 10' 43,5"	30/06/2012	Buono	0,00	0,000	
	170411	Nord: 37° 12' 29,4" Est: 15° 10' 43,5"	30/06/2012	Buono	0,00	0,000	
B	170904	Nord: 37° 12' 29,3" Est: 15° 10' 43,6"	30/06/2012	Buono	0,00	0,000	
B	170802	Nord: 37° 12' 29,3" Est: 15° 10' 43,6"	30/06/2012	Buono	0,00	0,000	
B	150102	Nord: 37° 12' 29,3" Est: 15° 10' 43,6"	30/06/2012	Buono	0,00	0,000	
B	160214	Nord: 37° 12' 29,3" Est: 15° 10' 43,6"	30/06/2012	Buono	0,00	0,000	
B	170302	Nord: 37° 12' 29,3" Est: 15° 10' 43,6"	30/06/2012	Buono	0,00	0,000	
B	170202	Nord: 37° 12' 29,3" Est: 15° 10' 43,6"	30/06/2012	Buono	0,00	0,000	
B	150103	Nord: 37° 12' 29,3" Est: 15° 10' 43,6"	30/06/2012	Buono	0,00	0,000	
B	080318	Nord: 37° 12' 29,3" Est: 15° 10' 43,6"	30/06/2012	Buono	0,00	0,000	
B	200201	Nord: 37° 12' 29,3" Est: 15° 10' 43,6"	30/06/2012	Buono	0,00	0,000	
	190905	Nord: 37° 12' 29,3" Est: 15° 10' 43,6"	30/06/2012	Buono	0,00	0,000	
TOTALE					0,00	0,000	

L'Esecutore dei controlli:



Il Responsabile:



U.B. AUGUSTA - Monitoraggio Depositi temporanei dei rifiuti
Luglio 2012

Rif.	Codice CER	Stoccaggio (coordinate georeferenziazione)	Data del Controllo	Stato dei Depositi	Quantità presente nei depositi [m ³]	Quantità presente nel Deposito [t]	Modalità di Registrazione
C	100104*	Nord: 37° 12' 28,8" Est: 15° 10' 43,2"	31/07/2012	Buono	0,00		Registrazione su file
C	170605*	Nord: 37° 12' 28,8" Est: 15° 10' 43,2"	31/07/2012	Buono	0,00		
C	130205*	Nord: 37° 12' 28,8" Est: 15° 10' 43,2"	31/07/2012	Buono	0,00		
C	150202*	Nord: 37° 12' 28,8" Est: 15° 10' 43,2"	31/07/2012	Buono	3,00		
C	160601*	Nord: 37° 12' 28,8" Est: 15° 10' 43,2"	31/07/2012	Buono	0,00		
C	170601*	Nord: 37° 12' 28,8" Est: 15° 10' 43,2"	31/07/2012	Buono	0,00		
C	170603*	Nord: 37° 12' 28,8" Est: 15° 10' 43,2"	31/07/2012	Buono	7,00		
C	170903*	Nord: 37° 12' 28,8" Est: 15° 10' 43,2"	31/07/2012	Buono	2,50		
C	170301*	Nord: 37° 12' 28,8" Est: 15° 10' 43,2"	31/07/2012	Buono	10,00		
C	200121*	Nord: 37° 12' 28,8" Est: 15° 10' 43,2"	31/07/2012	Buono	0,00		
C	170503*	Nord: 37° 12' 28,8" Est: 15° 10' 43,2"	31/07/2012	Buono	0,00		
C	160213*	Nord: 37° 12' 28,8" Est: 15° 10' 43,2"	31/07/2012	Buono	0,00		
C	130307*	Nord: 37° 12' 28,8" Est: 15° 10' 43,2"	31/07/2012	Buono	0,00		
D	100120*	Nord: 37° 12' 31,0540" Est: 15° 10' 36,7684"	31/07/2012	Buono	0,00		
C	160212*	Nord: 37° 12' 28,8" Est: 15° 10' 43,2"	31/07/2012	Buono	0,00		
C	150110*	Nord: 37° 12' 28,8" Est: 15° 10' 43,2"	31/07/2012	Buono	2,00		
C	070110*	Nord: 37° 12' 28,8" Est: 15° 10' 43,2"	31/07/2012	Buono	0,00		
C	170204*	Nord: 37° 12' 28,8" Est: 15° 10' 43,2"	31/07/2012	Buono	0,00		
TOTALE					24,50	0,000	

L'Esecutore dei controlli:



Il Responsabile:



U.B. AUGUSTA - Monitoraggio Depositi temporanei dei rifiuti

Luglio 2012

Rif.	Planimetria B	Codice CER	Stoccaggio (coordinate georeferenziazione)	Data del Controllo	Stato dei Depositi	Quantità presente nei depositi [m ³]	Quantità presente nel Deposito [t]	Modalità di Registrazione
B		170102	Nord: 37° 12' 29,3" Est: 15° 10' 43,6"	31/07/2012	Buono	0,00		Registrazione su file
B		120117	Nord: 37° 12' 29,3" Est: 15° 10' 43,6"	31/07/2012	Buono	0,00		
A		170405	Nord: 37° 12' 29,4" Est: 15° 10' 43,5"	31/07/2012	Buono	0,00		
A		170411	Nord: 37° 12' 29,4" Est: 15° 10' 43,5"	31/07/2012	Buono	0,00		
B		170904	Nord: 37° 12' 29,3" Est: 15° 10' 43,6"	31/07/2012	Buono	0,00		
B		170802	Nord: 37° 12' 29,3" Est: 15° 10' 43,6"	31/07/2012	Buono	0,00		
B		150102	Nord: 37° 12' 29,3" Est: 15° 10' 43,6"	31/07/2012	Buono	0,00		
B		160214	Nord: 37° 12' 29,3" Est: 15° 10' 43,6"	31/07/2012	Buono	0,00		
B		170302	Nord: 37° 12' 29,3" Est: 15° 10' 43,6"	31/07/2012	Buono	0,00		
B		170202	Nord: 37° 12' 29,3" Est: 15° 10' 43,6"	31/07/2012	Buono	0,00		
B		150103	Nord: 37° 12' 29,3" Est: 15° 10' 43,6"	31/07/2012	Buono	0,00		
B		080318	Nord: 37° 12' 29,3" Est: 15° 10' 43,6"	31/07/2012	Buono	0,00		
B		200201	Nord: 37° 12' 29,3" Est: 15° 10' 43,6"	31/07/2012	Buono	0,00		
B		190905	Nord: 37° 12' 29,3" Est: 15° 10' 43,6"	31/07/2012	Buono	0,00		
TOTALE						0,00	0,000	

L'Esecutore dei controlli:

Roberto

Il Responsabile:

Valerio Stef

U.B. AUGUSTA - Monitoraggio Depositi temporanei dei rifiuti
Agosto 2012

Rif.	Codice CER	Stoccaggio (coordinate georeferenziazione)	Data del Controllo	Stato dei Depositi	Quantità presente nei depositi [m ³]	Quantità presente nel Deposito [t]	Modalità di Registrazione
C	100104*	Nord: 37° 12' 28,8" Est: 15° 10' 43,2"	31/08/2012	Buono	0,00		Registrazione su file
C	170605*	Nord: 37° 12' 28,8" Est: 15° 10' 43,2"	31/08/2012	Buono	0,00		
C	130205*	Nord: 37° 12' 28,8" Est: 15° 10' 43,2"	31/08/2012	Buono	0,00		
C	150202*	Nord: 37° 12' 28,8" Est: 15° 10' 43,2"	31/08/2012	Buono	0,00		
C	160601*	Nord: 37° 12' 28,8" Est: 15° 10' 43,2"	31/08/2012	Buono	0,00		
C	170601*	Nord: 37° 12' 28,8" Est: 15° 10' 43,2"	31/08/2012	Buono	0,00		
C	170603*	Nord: 37° 12' 28,8" Est: 15° 10' 43,2"	31/08/2012	Buono	7,00		
C	170903*	Nord: 37° 12' 28,8" Est: 15° 10' 43,2"	31/08/2012	Buono	2,50		
C	170301*	Nord: 37° 12' 28,8" Est: 15° 10' 43,2"	31/08/2012	Buono	10,00		
C	200121*	Nord: 37° 12' 28,8" Est: 15° 10' 43,2"	31/08/2012	Buono	0,00		
C	170503*	Nord: 37° 12' 28,8" Est: 15° 10' 43,2"	31/08/2012	Buono	0,00		
C	160213*	Nord: 37° 12' 28,8" Est: 15° 10' 43,2"	31/08/2012	Buono	0,00		
C	130307*	Nord: 37° 12' 28,8" Est: 15° 10' 43,2"	31/08/2012	Buono	0,00		
D	100120*	Nord: 37° 12' 31,0540" Est: 15° 10' 36,7684"	31/08/2012	Buono	0,00		
C	160212*	Nord: 37° 12' 28,8" Est: 15° 10' 43,2"	31/08/2012	Buono	0,00		
C	150110*	Nord: 37° 12' 28,8" Est: 15° 10' 43,2"	31/08/2012	Buono	0,00		
C	070110*	Nord: 37° 12' 28,8" Est: 15° 10' 43,2"	31/08/2012	Buono	0,00		
C	170204*	Nord: 37° 12' 28,8" Est: 15° 10' 43,2"	31/08/2012	Buono	0,00		
TOTALE					19,50	0,000	

L'Esecutore dei controlli:



Il Responsabile:



U.B. AUGUSTA - Monitoraggio Depositi temporanei dei rifiuti
Agosto 2012

Rif.	Codice CER	Stoccaggio (coordinate georeferenziazione)	Data del Controllo	Stato dei Depositi	Quantità presente nei depositi [m ³]	Quantità presente nel Deposito [t]	Modalità di Registrazione
B	170102	Nord: 37° 12' 29,3" Est: 15° 10' 43,6"	31/08/2012	Buono	0,00		Registrazione su file
B	120117	Nord: 37° 12' 29,3" Est: 15° 10' 43,6"	31/08/2012	Buono	4,00		
A	170405	Nord: 37° 12' 29,4" Est: 15° 10' 43,5"	31/08/2012	Buono	0,00		
A	170411	Nord: 37° 12' 29,4" Est: 15° 10' 43,5"	31/08/2012	Buono	0,00		
B	170904	Nord: 37° 12' 29,3" Est: 15° 10' 43,6"	31/08/2012	Buono	0,00		
B	170802	Nord: 37° 12' 29,3" Est: 15° 10' 43,6"	31/08/2012	Buono	0,00		
B	150102	Nord: 37° 12' 29,3" Est: 15° 10' 43,6"	31/08/2012	Buono	0,00		
B	160214	Nord: 37° 12' 29,3" Est: 15° 10' 43,6"	31/08/2012	Buono	0,00		
B	170302	Nord: 37° 12' 29,3" Est: 15° 10' 43,6"	31/08/2012	Buono	0,00		
B	170202	Nord: 37° 12' 29,3" Est: 15° 10' 43,6"	31/08/2012	Buono	0,00		
B	150103	Nord: 37° 12' 29,3" Est: 15° 10' 43,6"	31/08/2012	Buono	0,00		
B	080318	Nord: 37° 12' 29,3" Est: 15° 10' 43,6"	31/08/2012	Buono	0,00		
B	200201	Nord: 37° 12' 29,3" Est: 15° 10' 43,6"	31/08/2012	Buono	0,00		
B	190905	Nord: 37° 12' 29,3" Est: 15° 10' 43,6"	31/08/2012	Buono	4,00		
TOTALE					8,00	0,000	

L'Esecutore dei controlli:



Il Responsabile:



U.B. AUGUSTA - Monitoraggio Depositi temporanei dei rifiuti
Settembre 2012

Rif.	Codice CER	Stoccaggio (coordinate georeferenziazione)	Data del Controllo	Stato dei Depositi	Quantità presente nei depositi [m ³]	Quantità presente nel Deposito [t]	Modalità di Registrazione
C	100104*	Nord: 37° 12' 28,8" Est: 15° 10' 43,2"	28/09/2012	Buono	0,00		Registrazione su file
C	170605*	Nord: 37° 12' 28,8" Est: 15° 10' 43,2"	28/09/2012	Buono	0,00		
C	130205*	Nord: 37° 12' 28,8" Est: 15° 10' 43,2"	28/09/2012	Buono	0,00		
C	150202*	Nord: 37° 12' 28,8" Est: 15° 10' 43,2"	28/09/2012	Buono	0,00		
C	160601*	Nord: 37° 12' 28,8" Est: 15° 10' 43,2"	28/09/2012	Buono	0,00		
C	170601*	Nord: 37° 12' 28,8" Est: 15° 10' 43,2"	28/09/2012	Buono	0,00		
C	170603*	Nord: 37° 12' 28,8" Est: 15° 10' 43,2"	28/09/2012	Buono	0,00		
C	170903*	Nord: 37° 12' 28,8" Est: 15° 10' 43,2"	28/09/2012	Buono	0,00		
C	170301*	Nord: 37° 12' 28,8" Est: 15° 10' 43,2"	28/09/2012	Buono	0,00		
C	200121*	Nord: 37° 12' 28,8" Est: 15° 10' 43,2"	28/09/2012	Buono	0,00		
C	170503*	Nord: 37° 12' 28,8" Est: 15° 10' 43,2"	28/09/2012	Buono	0,00		
C	160213*	Nord: 37° 12' 28,8" Est: 15° 10' 43,2"	28/09/2012	Buono	0,00		
C	130307*	Nord: 37° 12' 28,8" Est: 15° 10' 43,2"	28/09/2012	Buono	0,00		
D	100120*	Nord: 37° 12' 31,0540" Est: 15° 10' 36,7684"	28/09/2012	Buono	0,00		
C	160212*	Nord: 37° 12' 28,8" Est: 15° 10' 43,2"	28/09/2012	Buono	0,00		
C	150110*	Nord: 37° 12' 28,8" Est: 15° 10' 43,2"	28/09/2012	Buono	0,00		
C	070110*	Nord: 37° 12' 28,8" Est: 15° 10' 43,2"	28/09/2012	Buono	0,00		
C	170204*	Nord: 37° 12' 28,8" Est: 15° 10' 43,2"	28/09/2012	Buono	0,00		
TOTALE					0,00	0,000	

L'Esecutore dei controlli:




Il Responsabile:



U.B. AUGUSTA - Monitoraggio Depositi temporanei dei rifiuti
Settembre 2012

Rif.	Codice CER	Stoccaggio (coordinate georeferenziazione)	Data del Controllo	Stato dei Depositi	Quantità presente nei depositi [m ³]	Quantità presente nel Deposito [t]	Modalità di Registrazione
B	170102	Nord: 37° 12' 29,3" Est: 15° 10' 43,6"	28/09/2012	Buono	0,00		Registrazione su file
B	120117	Nord: 37° 12' 29,3" Est: 15° 10' 43,6"	28/09/2012	Buono	0,00		
A	170405	Nord: 37° 12' 29,4" Est: 15° 10' 43,5"	28/09/2012	Buono	0,00		
A	170411	Nord: 37° 12' 29,4" Est: 15° 10' 43,5"	28/09/2012	Buono	0,00		
B	170904	Nord: 37° 12' 29,3" Est: 15° 10' 43,6"	28/09/2012	Buono	0,00		
B	170802	Nord: 37° 12' 29,3" Est: 15° 10' 43,6"	28/09/2012	Buono	0,00		
B	150102	Nord: 37° 12' 29,3" Est: 15° 10' 43,6"	28/09/2012	Buono	0,00		
B	160214	Nord: 37° 12' 29,3" Est: 15° 10' 43,6"	28/09/2012	Buono	0,00		
B	170302	Nord: 37° 12' 29,3" Est: 15° 10' 43,6"	28/09/2012	Buono	0,00		
B	170202	Nord: 37° 12' 29,3" Est: 15° 10' 43,6"	28/09/2012	Buono	0,00		
B	150103	Nord: 37° 12' 29,3" Est: 15° 10' 43,6"	28/09/2012	Buono	0,00		
B	080318	Nord: 37° 12' 29,3" Est: 15° 10' 43,6"	28/09/2012	Buono	0,00		
B	200201	Nord: 37° 12' 29,3" Est: 15° 10' 43,6"	28/09/2012	Buono	0,00		
B	190905	Nord: 37° 12' 29,3" Est: 15° 10' 43,6"	28/09/2012	Buono	0,00		
TOTALE					0,00	0,000	

L'Esecutore dei controlli:



Il Responsabile:



U.B. AUGUSTA - Monitoraggio Depositi temporanei dei rifiuti

Ottobre 2012

Rif. Planimetria B	Codice CER	Stoccaggio (coordinate georeferenziazione)	Data del Controllo	Stato dei Depositi	Quantità presente nei depositi [m ³]	Quantità presente nel Deposito [t]	Modalità di Registrazione
C	100104*	Nord: 37° 12' 28,8" Est: 15° 10' 43,2"	31/10/2012	Buono	3,00		Registrazione su file
C	170605*	Nord: 37° 12' 28,8" Est: 15° 10' 43,2"	31/10/2012	Buono	0,00		
C	130205*	Nord: 37° 12' 28,8" Est: 15° 10' 43,2"	31/10/2012	Buono	0,00		
C	150202*	Nord: 37° 12' 28,8" Est: 15° 10' 43,2"	31/10/2012	Buono	0,00		
C	160601*	Nord: 37° 12' 28,8" Est: 15° 10' 43,2"	31/10/2012	Buono	0,00		
C	170601*	Nord: 37° 12' 28,8" Est: 15° 10' 43,2"	31/10/2012	Buono	0,00		
C	170603*	Nord: 37° 12' 28,8" Est: 15° 10' 43,2"	31/10/2012	Buono	30,00		
C	170903*	Nord: 37° 12' 28,8" Est: 15° 10' 43,2"	31/10/2012	Buono	2,00		
C	170301*	Nord: 37° 12' 28,8" Est: 15° 10' 43,2"	31/10/2012	Buono	0,00		
C	200121*	Nord: 37° 12' 28,8" Est: 15° 10' 43,2"	31/10/2012	Buono	0,00		
C	170503*	Nord: 37° 12' 28,8" Est: 15° 10' 43,2"	31/10/2012	Buono	0,00		
C	160213*	Nord: 37° 12' 28,8" Est: 15° 10' 43,2"	31/10/2012	Buono	0,00		
C	130307*	Nord: 37° 12' 28,8" Est: 15° 10' 43,2"	31/10/2012	Buono	0,00		
D	100120*	Nord: 37° 12' 31,0540" Est: 15° 10' 36,7684"	31/10/2012	Buono	0,00		
C	160212*	Nord: 37° 12' 28,8" Est: 15° 10' 43,2"	31/10/2012	Buono	0,00		
C	150110*	Nord: 37° 12' 28,8" Est: 15° 10' 43,2"	31/10/2012	Buono	0,00		
C	070110*	Nord: 37° 12' 28,8" Est: 15° 10' 43,2"	31/10/2012	Buono	0,00		
C	170204*	Nord: 37° 12' 28,8" Est: 15° 10' 43,2"	31/10/2012	Buono	0,00		
TOTALE					35,00	0,000	

L'Esecutore dei controlli:

Elia

Il Responsabile:

Roberto

U.B. AUGUSTA - Monitoraggio Depositi temporanei dei rifiuti
Ottobre 2012

Rif. Planimetria B 22	Codice CER	Stoccaggio (coordinate georeferenziazione)	Data del Controllo	Stato dei Depositi	Quantità presente nei depositi [m ³]	Quantità presente nel Deposito [t]	Modalità di Registrazione
B	170102	Nord: 37° 12' 29,3" Est: 15° 10' 43,6"	31/10/2012	Buono	0,00		Registrazione su file
B	120117	Nord: 37° 12' 29,3" Est: 15° 10' 43,6"	31/10/2012	Buono	2,00		
A	170405	Nord: 37° 12' 29,4" Est: 15° 10' 43,5"	31/10/2012	Buono	0,00		
A	170411	Nord: 37° 12' 29,4" Est: 15° 10' 43,5"	31/10/2012	Buono	0,00		
B	170904	Nord: 37° 12' 29,3" Est: 15° 10' 43,6"	31/10/2012	Buono	0,00		
B	170802	Nord: 37° 12' 29,3" Est: 15° 10' 43,6"	31/10/2012	Buono	0,00		
B	150102	Nord: 37° 12' 29,3" Est: 15° 10' 43,6"	31/10/2012	Buono	0,00		
B	160214	Nord: 37° 12' 29,3" Est: 15° 10' 43,6"	31/10/2012	Buono	0,00		
B	170302	Nord: 37° 12' 29,3" Est: 15° 10' 43,6"	31/10/2012	Buono	0,00		
B	170202	Nord: 37° 12' 29,3" Est: 15° 10' 43,6"	31/10/2012	Buono	0,00		
B	150103	Nord: 37° 12' 29,3" Est: 15° 10' 43,6"	31/10/2012	Buono	0,00		
B	080318	Nord: 37° 12' 29,3" Est: 15° 10' 43,6"	31/10/2012	Buono	0,00		
B	200201	Nord: 37° 12' 29,3" Est: 15° 10' 43,6"	31/10/2012	Buono	0,00		
B	190905	Nord: 37° 12' 29,3" Est: 15° 10' 43,6"	31/10/2012	Buono	0,00		
TOTALE					2,00	0,000	

L'Esecutore dei controlli:



Il Responsabile:



U.B. AUGUSTA - Monitoraggio Depositi temporanei dei rifiuti
Novembre 2012

Rif.	Codice CER	Stoccaggio (coordinate georeferenziazione)	Data del Controllo	Stato dei Depositi	Quantità presente nei depositi [m ³]	Quantità presente nel Deposito [t]	Modalità di Registrazione
C	100104*	Nord: 37° 12' 28,8" Est: 15° 10' 43,2"	30/11/2012	Buono	0,00		Registrazione su file
C	170605*	Nord: 37° 12' 28,8" Est: 15° 10' 43,2"	30/11/2012	Buono	0,00		
C	130205*	Nord: 37° 12' 28,8" Est: 15° 10' 43,2"	30/11/2012	Buono	0,00		
C	150202*	Nord: 37° 12' 28,8" Est: 15° 10' 43,2"	30/11/2012	Buono	0,00		
C	160601*	Nord: 37° 12' 28,8" Est: 15° 10' 43,2"	30/11/2012	Buono	0,00		
C	170601*	Nord: 37° 12' 28,8" Est: 15° 10' 43,2"	30/11/2012	Buono	0,00		
C	170603*	Nord: 37° 12' 28,8" Est: 15° 10' 43,2"	30/11/2012	Buono	0,00		
C	170903*	Nord: 37° 12' 28,8" Est: 15° 10' 43,2"	30/11/2012	Buono	0,00		
C	170301*	Nord: 37° 12' 28,8" Est: 15° 10' 43,2"	30/11/2012	Buono	0,00		
C	200121*	Nord: 37° 12' 28,8" Est: 15° 10' 43,2"	30/11/2012	Buono	0,00		
C	170503*	Nord: 37° 12' 28,8" Est: 15° 10' 43,2"	30/11/2012	Buono	0,00		
C	160213*	Nord: 37° 12' 28,8" Est: 15° 10' 43,2"	30/11/2012	Buono	0,00		
C	130307*	Nord: 37° 12' 28,8" Est: 15° 10' 43,2"	30/11/2012	Buono	0,00		
D	100120*	Nord: 37° 12' 31,0540" Est: 15° 10' 36,7684"	30/11/2012	Buono	0,00		
C	160212*	Nord: 37° 12' 28,8" Est: 15° 10' 43,2"	30/11/2012	Buono	0,00		
C	150110*	Nord: 37° 12' 28,8" Est: 15° 10' 43,2"	30/11/2012	Buono	0,00		
C	070110*	Nord: 37° 12' 28,8" Est: 15° 10' 43,2"	30/11/2012	Buono	0,00		
C	170204*	Nord: 37° 12' 28,8" Est: 15° 10' 43,2"	30/11/2012	Buono	0,00		
TOTALE					0,00	0,000	

L'Esecutore dei controlli:



Il Responsabile:



U.B. AUGUSTA - Monitoraggio Depositi temporanei dei rifiuti
Novembre 2012

Rif.	Codice CER	Stoccaggio (coordinate georeferenziazione)	Data del Controllo	Stato dei Depositi	Quantità presente nei depositi [m ³]	Quantità presente nel Deposito [t]	Modalità di Registrazione
B	170102	Nord: 37° 12' 29,3"	30/11/2012	Buono	0,00		
		Est: 15° 10' 43,6"					
B	120117	Nord: 37° 12' 29,3"	30/11/2012	Buono	2,00		
		Est: 15° 10' 43,6"					
A	170405	Nord: 37° 12' 29,4"	30/11/2012	Buono	0,00		
		Est: 15° 10' 43,5"					
A	170411	Nord: 37° 12' 29,4"	30/11/2012	Buono	0,00		
		Est: 15° 10' 43,5"					
B	170904	Nord: 37° 12' 29,3"	30/11/2012	Buono	0,00		
		Est: 15° 10' 43,6"					
B	170802	Nord: 37° 12' 29,3"	30/11/2012	Buono	0,00		
		Est: 15° 10' 43,6"					
B	150102	Nord: 37° 12' 29,3"	30/11/2012	Buono	0,00		
		Est: 15° 10' 43,6"					
B	160214	Nord: 37° 12' 29,3"	30/11/2012	Buono	0,00		
		Est: 15° 10' 43,6"					
B	170302	Nord: 37° 12' 29,3"	30/11/2012	Buono	0,00		
		Est: 15° 10' 43,6"					
B	170202	Nord: 37° 12' 29,3"	30/11/2012	Buono	0,00		
		Est: 15° 10' 43,6"					
B	150103	Nord: 37° 12' 29,3"	30/11/2012	Buono	0,00		
		Est: 15° 10' 43,6"					
B	080318	Nord: 37° 12' 29,3"	30/11/2012	Buono	0,00		
		Est: 15° 10' 43,6"					
B	200201	Nord: 37° 12' 29,3"	30/11/2012	Buono	0,00		
		Est: 15° 10' 43,6"					
B	190905	Nord: 37° 12' 29,3"	30/11/2012	Buono	0,00		
		Est: 15° 10' 43,6"					
TOTALE					2,00	0,000	

Registrazione su file

L'Esecutore dei controlli:



Il Responsabile:



U.B. AUGUSTA - Monitoraggio Depositi temporanei dei rifiuti
Dicembre 2012

Rif.	Codice CER	Stoccaggio (coordinate georeferenziazione)	Data del Controllo	Stato dei Depositi	Quantità presente nei depositi [m ³]	Quantità presente nel Deposito [t]	Modalità di Registrazione
C	100104*	Nord: 37° 12' 28,8" Est: 15° 10' 43,2"	31/12/2012	Buono	0,00		Registrazione su file
C	170605*	Nord: 37° 12' 28,8" Est: 15° 10' 43,2"	31/12/2012	Buono	0,00		
C	130205*	Nord: 37° 12' 28,8" Est: 15° 10' 43,2"	31/12/2012	Buono	0,00		
C	150202*	Nord: 37° 12' 28,8" Est: 15° 10' 43,2"	31/12/2012	Buono	0,00		
C	160601*	Nord: 37° 12' 28,8" Est: 15° 10' 43,2"	31/12/2012	Buono	0,00		
C	170601*	Nord: 37° 12' 28,8" Est: 15° 10' 43,2"	31/12/2012	Buono	0,00		
C	170603*	Nord: 37° 12' 28,8" Est: 15° 10' 43,2"	31/12/2012	Buono	0,00		
C	170903*	Nord: 37° 12' 28,8" Est: 15° 10' 43,2"	31/12/2012	Buono	0,00		
C	170301*	Nord: 37° 12' 28,8" Est: 15° 10' 43,2"	31/12/2012	Buono	0,00		
C	200121*	Nord: 37° 12' 28,8" Est: 15° 10' 43,2"	31/12/2012	Buono	0,00		
C	170503*	Nord: 37° 12' 28,8" Est: 15° 10' 43,2"	31/12/2012	Buono	0,00		
C	160213*	Nord: 37° 12' 28,8" Est: 15° 10' 43,2"	31/12/2012	Buono	0,00		
C	130307*	Nord: 37° 12' 28,8" Est: 15° 10' 43,2"	31/12/2012	Buono	0,00		
D	100120*	Nord: 37° 12' 31,0540" Est: 15° 10' 36,7684"	31/12/2012	Buono	0,00		
C	160212*	Nord: 37° 12' 28,8" Est: 15° 10' 43,2"	31/12/2012	Buono	0,00		
C	150110*	Nord: 37° 12' 28,8" Est: 15° 10' 43,2"	31/12/2012	Buono	0,00		
C	070110*	Nord: 37° 12' 28,8" Est: 15° 10' 43,2"	31/12/2012	Buono	0,00		
C	170204*	Nord: 37° 12' 28,8" Est: 15° 10' 43,2"	31/12/2012	Buono	0,00		
TOTALE					0,00	0,000	

L'Esecutore dei controlli:



Il Responsabile:



U.B. AUGUSTA - Monitoraggio Depositi temporanei dei rifiuti
Dicembre 2012

Rif. Planimetria B	Codice CER	Stoccaggio (coordinate georeferenziazione)	Data del Controllo	Stato dei Depositi	Quantità presente nei depositi [m ³]	Quantità presente nel Deposito [t]	Modalità di Registrazione
B	170102	Nord: 37° 12' 29,3" Est: 15° 10' 43,6"	31/12/2012	Buono	0,00		Registrazione su file
B	120117	Nord: 37° 12' 29,3" Est: 15° 10' 43,6"	31/12/2012	Buono	0,00		
A	170405	Nord: 37° 12' 29,4" Est: 15° 10' 43,5"	31/12/2012	Buono	0,00		
A	170411	Nord: 37° 12' 29,4" Est: 15° 10' 43,5"	31/12/2012	Buono	0,00		
B	170904	Nord: 37° 12' 29,3" Est: 15° 10' 43,6"	31/12/2012	Buono	0,00		
B	170802	Nord: 37° 12' 29,3" Est: 15° 10' 43,6"	31/12/2012	Buono	0,00		
B	150102	Nord: 37° 12' 29,3" Est: 15° 10' 43,6"	31/12/2012	Buono	0,00		
B	160214	Nord: 37° 12' 29,3" Est: 15° 10' 43,6"	31/12/2012	Buono	0,00		
B	170302	Nord: 37° 12' 29,3" Est: 15° 10' 43,6"	31/12/2012	Buono	0,00		
B	170202	Nord: 37° 12' 29,3" Est: 15° 10' 43,6"	31/12/2012	Buono	0,00		
B	150103	Nord: 37° 12' 29,3" Est: 15° 10' 43,6"	31/12/2012	Buono	0,00		
B	080318	Nord: 37° 12' 29,3" Est: 15° 10' 43,6"	31/12/2012	Buono	0,00		
B	200201	Nord: 37° 12' 29,3" Est: 15° 10' 43,6"	31/12/2012	Buono	0,00		
B	190905	Nord: 37° 12' 29,3" Est: 15° 10' 43,6"	31/12/2012	Buono	0,00		
TOTALE					0,00	0,000	

L'Esecutore dei controlli:



Il Responsabile:

