









LEGENDA

-  OASI LIPU S. LUCE
-  RISERVA NATURALE STATALE TOMBOLI DI CECINA
-  PARCO FLUVIALE DEL FIUME CECINA
-  SITO DI INTERESSE NAZIONALE (SIN) MONTE PELATO
-  PARCO PROVINCIALE MONTI LIVORNESI
-  ZPS IT5160003 TOMBOLO DI CECINA

-  TUBAZIONI CRIOGENICHE
-  AREA TERMINALI GNL E ETILENE

NOTE

LA BASE CARTOGRAFICA VETTORIALE UTILIZZATA
(SCALA 1:10,000) È STATA FORNITA DALLA REGIONE TOSCANA

IN FIGURA 6.1b È RIPORTATO UN INQUADRAMENTO DI DETTAGLIO
IN SCALA 1: 25,000

SCALA

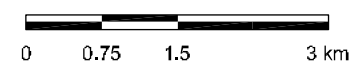


FIGURA 2.2a

STUDIO DI IMPATTO AMBIENTALE
SINTESI NON TECNICA
VARIANTE PROGETTO ROSIGNANO
AREE DI INTERESSE NATURALISTICO

PREPARATO PER
EDISON S.p.A.
MILANO