

Il presente disegno è di proprietà aziendale - La Società tutelera i propri diritti a termine di legge.



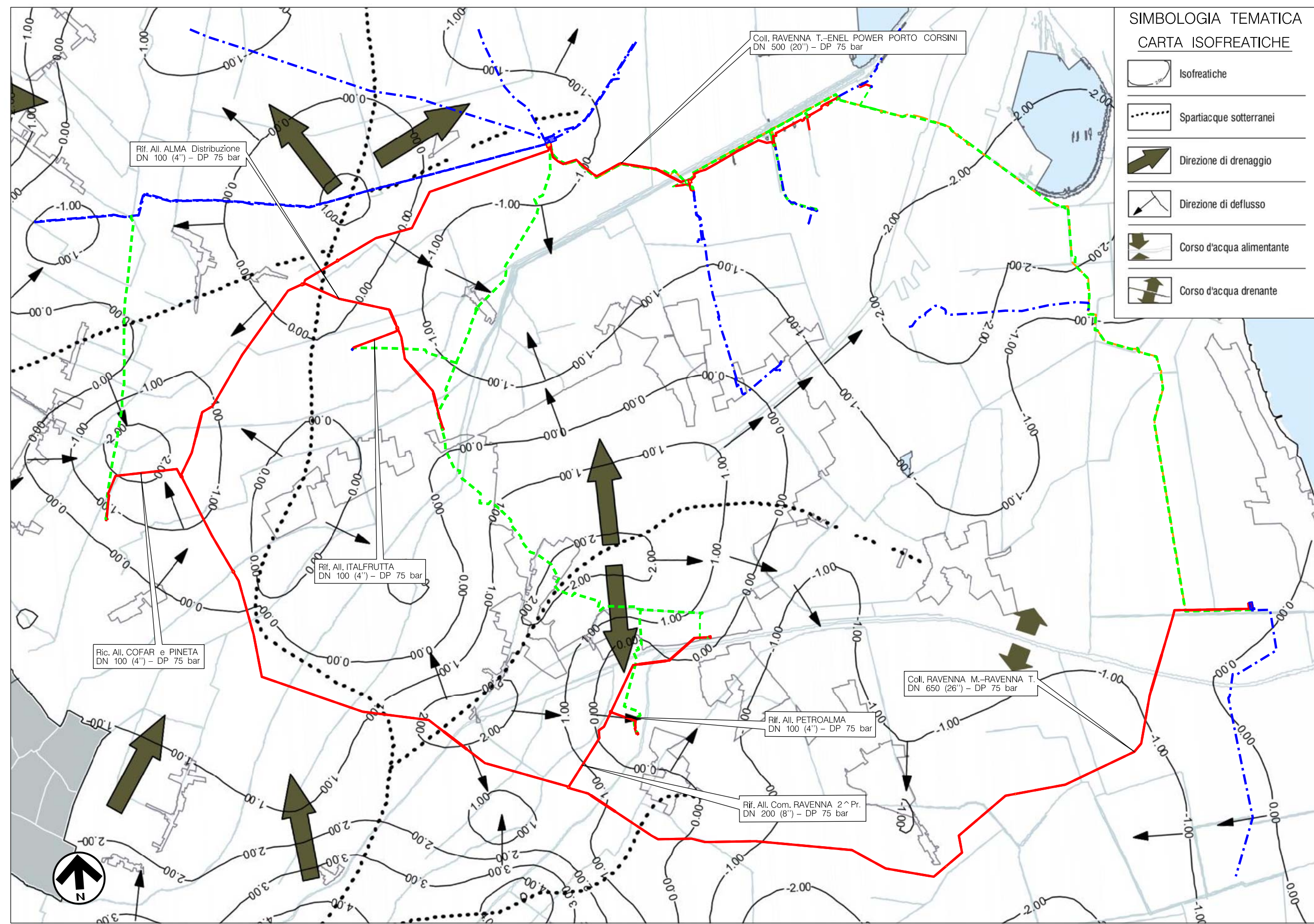
COROGRAFIA Scala 1:200.000








0	06/07/18	EMISSIONE	MARIONNI	URBINELLI	LUMINARI		
INDICE	DATA	REVISIONI			ELABORATO	VERIFICATO	APPROVATO
Proprietario		Progettista				Dis. PG-CI-001	
						Fg. 1 di 3	
Metanodotto: RIFACIMENTO METANODOTTO RAVENNA MARE-RAVENNA TERRA DN 650 (26'') - DP 75 bar E OPERE CONNESSE						Comm. NR/17135	
						INDICE	0
						Scala	1:50000
CARTOGRAFIA IDROGEOLOGICA						Sostituisce il .....	
						Sostituito dal .....	

SIMBOLOGIA TEMATICA  
CARTA ISOFREATICHE

-  Isofreatiche
-  Spartiacque sotterranei
-  Direzione di drenaggio
-  Direzione di deflusso
-  Corso d'acqua alimentante
-  Corso d'acqua drenante



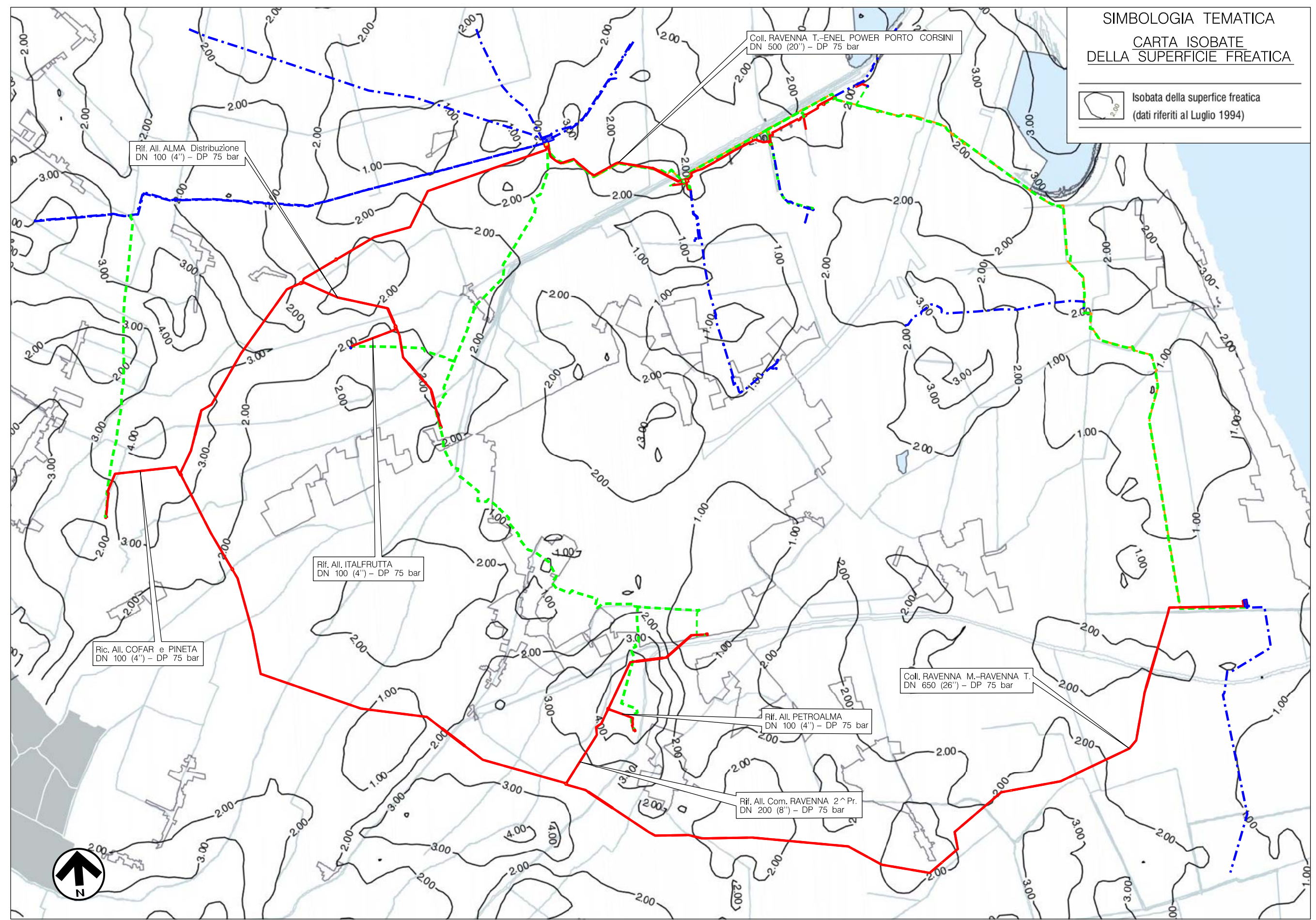
LEGENDA

-  Metanodotto in progetto
-  Metanodotti in esercizio
-  Metanodotti da porre fuori esercizio e recuperare
-  Altri metanodotti in progetto
-  Aree impianti stacco-terminale esistenti

0	06/07/18	EMISSIONE	MARIONNI	URBINELLI	LUMINARI
INDICE	DATA	REVISIONI	ELABORATO	VERIFICATO	APPROVATO
Proprietario		Progettista		Dis. PG-CI-001	
				Fg. 2 di 3	
				Scala 1:50000	

SIMBOLOGIA TEMATICA  
 CARTA ISOBATE  
 DELLA SUPERFICIE FREATICA

Isobate della superficie freatica  
 (dati riferiti al Luglio 1994)



LEGENDA

- Metanodotto in progetto
- - - Altri metanodotti in progetto
- · - · - Metanodotti in esercizio
- · - · - Metanodotti da porre fuori esercizio e recuperare
- Aree impianti stacco-terminale esistenti

0	06/07/18	EMISSIONE	MARIONNI	URBINELLI	LUMINARI
INDICE	DATA	REVISIONI			
Proprietario		Progettista		Dis.	PG-CI-001
				Fg.	3 di 3
				Scala	1:50000