

Il presente disegno è di proprietà aziendale - La Società tutelera i propri diritti a termine di legge.



COROGRAFIA Scala 1:200.000

METANODOTTI IN PROGETTO

Coll. RAVENNA Terra-ENEL POWER Porto Corsini DN 500 (20'') - DP 75 bar - Tav. 2-3



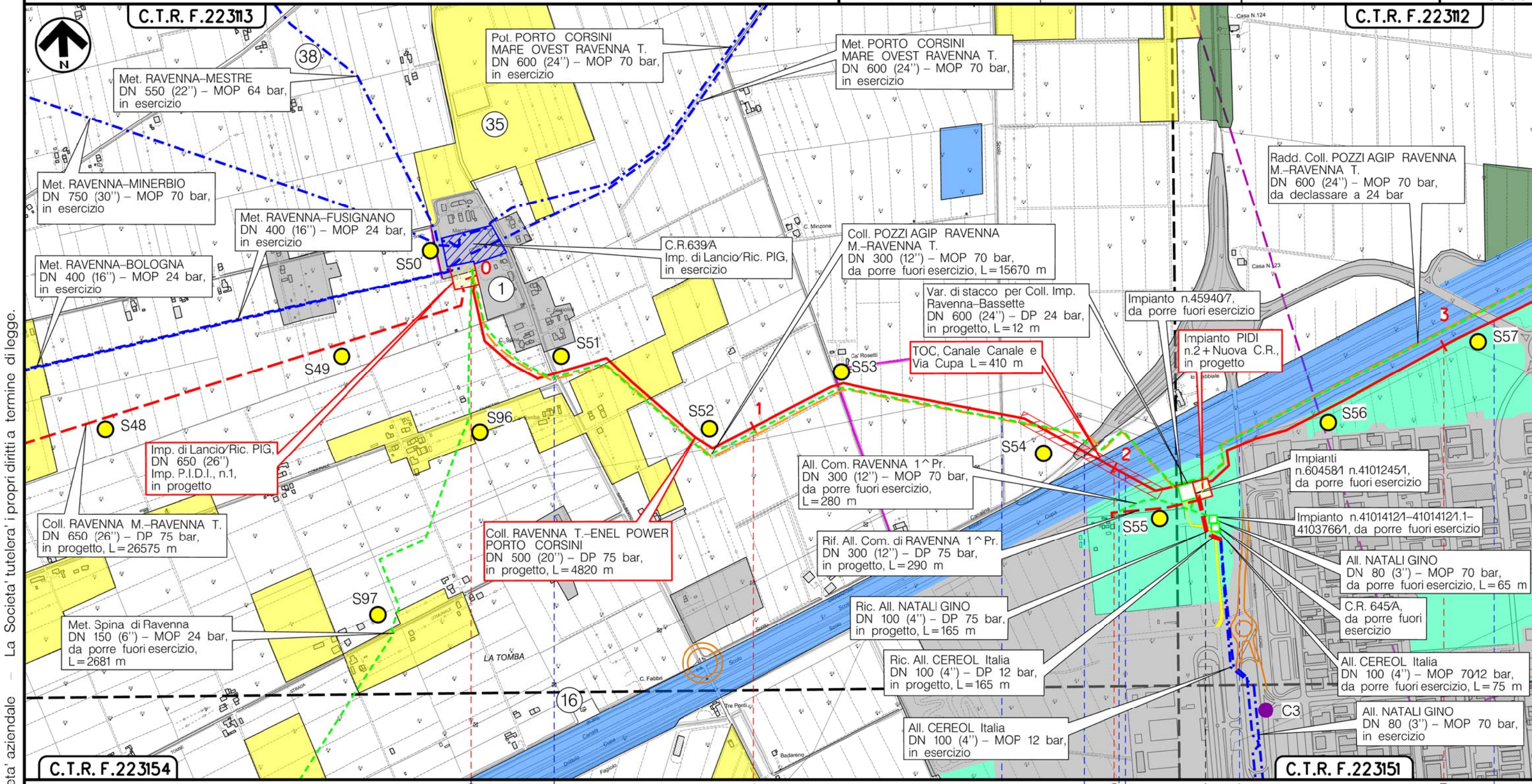
0	06/07/18	EMISSIONE	MARIONNI	URBINELLI	LUMINARI		
INDICE	DATA	REVISIONI			ELABORATO	VERIFICATO	APPROVATO
Proprietario		Progettista				Dis. PG-SB-003	
						Fg. 1 di 4	
Metanodotto:						Comm. NR/17135	
Coll. RAVENNA Terra-ENEL POWER Porto Corsini DN 500 (20'') - DP 75 bar						INDICE	
						Scala 1:10000	
CARTA DEI SONDAGGI AMBIENTALI E DEI SITI DI BONIFICA SU USO DEL SUOLO						Sostituisce il Sostituito dal	

Metanodotto:

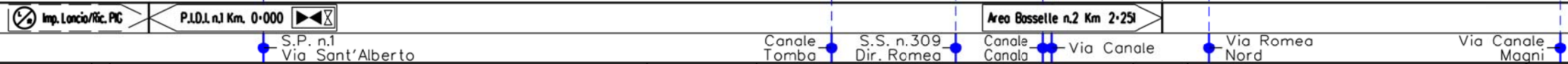
Coll. RAVENNA Terra-ENEL POWER Porto Corsini
DN 500 (20") - DP 75 bar

0	06/07/18	EMISSIONE	MARIONNI	URBINELLI	LUMINARI	Foglio
INDICE	DATA	REVISIONI	ELABORATO	VERIFICATO	APPROVATO	2
Proprietario	Progettista		Dis.		Comm.	di 4
			PG-SB-003		NR/17135	Scala
						1:10000

CARTA DEI SONDAGGI AMBIENTALI E DEI SITI DI BONIFICA SU USO DEL SUOLO



RAVENNA
RAVENNA (EMILIA ROMAGNA)



Il presente disegno è di proprietà aziendale - La Società tutelera i propri diritti a termine di legge.

Metanodotto:

Coll. RAVENNA Terra-ENEL POWER Porto Corsini
DN 500 (20") - DP 75 bar

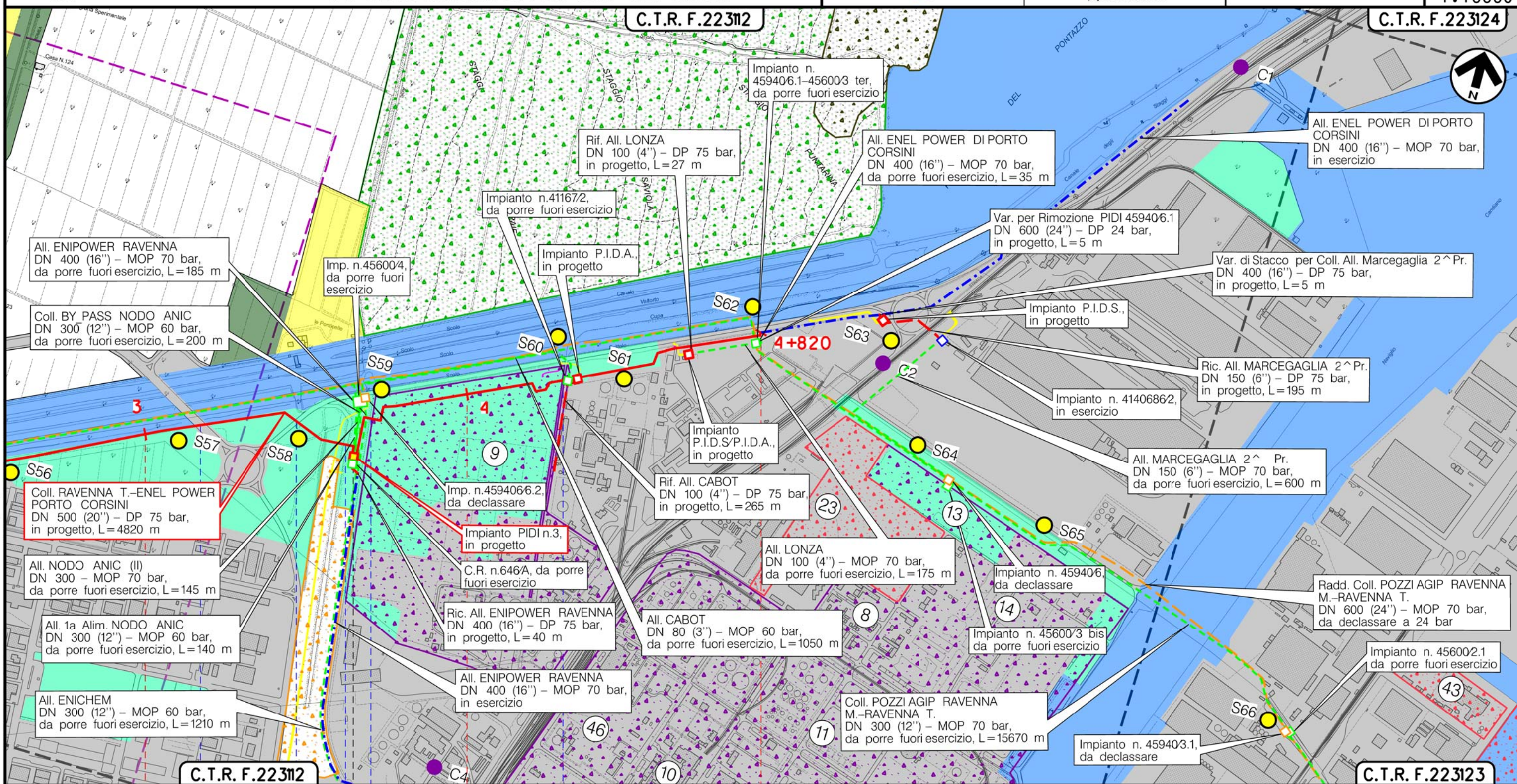
0	06/07/18	EMISSIONE	MARIONNI	URBINELLI	LUMINARI
INDICE	DATA	REVISIONI	ELABORATO	VERIFICATO	APPROVATO
Proprietario		Progettista		Dis. PG-SB-003	
snam		COMIS		Comm. NR/17135	
			Foglio 3 di 4		
			Scala 1:10000		

CARTA DEI SONDAGGI AMBIENTALI E DEI SITI DI BONIFICA SU USO DEL SUOLO

C.T.R. F.223112

C.T.R. F.223124

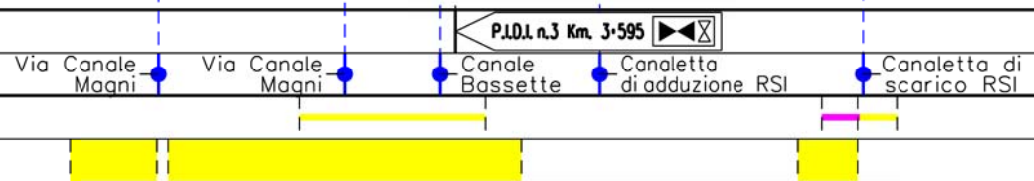
Il presente disegno è di proprietà aziendale - La Società tutelera i propri diritti a termine di legge.



C.T.R. F.223112

C.T.R. F.223123

RAVENNA
RAVENNA (EMILIA ROMAGNA)



Metanodotto:

Coll. RAVENNA Terra-ENEL POWER Porto Corsini
DN 500 (20'') – DP 75 bar

0	06/07/18	EMISSIONE	MARIONNI	URBINELLI	LUMINARI
INDICE	DATA	R E V I S I O N I	ELABORATO	VERIFICATO	APPROVATO
Proprietario		Progettista		Dis. PG-SB-003	
				Comm. NR/17135	
					Foglio 4 di 4 Scala 1:10000

CARTA DEI SONDAGGI AMBIENTALI E DEI SITI DI BONIFICA SU USO DEL SUOLO

LEGENDA

SIMBOLOGIA CARTOGRAFICA

- | | | | |
|--|---|--|---|
| | Metanodotto in progetto | | Altre condotte di terzi |
| | Metanodotti in esercizio | | Altri metanodotti in progetto |
| | Metanodotti da porre fuori esercizio e recuperare | | Gallerie, Tunnel, Mini-Microtunnel, Raise Boring e T.O.C. |
| | Alternativa di tracciato | | Impianti di linea in progetto |
| | Aree impianti stacco-terminale in progetto | | Impianti di linea su rete in esercizio |
| | Aree impianti stacco-terminale esistenti | | Impianti di linea da porre fuori esercizio e recuperare |
| | Piazzola di stoccaggio tubazioni | | Depositi temporanei |
| | Strada di accesso all'impianto | | Strade di accesso provvisorio |
| | Adeguamento strade esistenti | | Limite sovrapposizione fogli |
| | | | Integrazioni planimetriche di progetto |
| | | | Integrazioni planimetriche esistenti |

SIMBOLOGIA MECCANICA

- Punto di intercettazione di linea (P.I.L.)
- Punto di intercettazione di derivazione importante (P.I.D.I.)
- Punto di intercettazione di derivazione semplice con stacco da P.I.L. (P.I.D.S.)
- Punto di intercettazione e derivazione semplice con stacco da Linea (P.I.D.S.)
- Punto di intercettazione con discaggio di allacciamento (P.I.D.A.)
- Punto predisposto per il discaggio di allacciamento (P.P.D.A.)
- Punto di sezionamento elettrico terminale (P.S.E.T.)
- Stazione predisposta per lancio e ricevimento PIG
- Impianto di riduzione/regolazione della pressione

SIMBOLOGIA TEMATICA

Vedi allegato Pag. LEG-1

Il presente disegno è di proprietà aziendale - La Società tutela i propri diritti a termine di legge.

Progressiva chilometrica	N.	
Comuni		
Province		
Impianti	TIPO - N. - PROGR, km	
Attraversamenti	TIPOLOGIA ATTRAVERSATA (SS n. **, corso d'acqua, ferrovia, ecc.)	
Strade - Piste - Piazzole tubazioni	ACCESSO IMPIANTI	ADEGUAMENTI STRADE
Fascia di lavoro	ALLARGATA	STRADE PROVVISORIE
Scavabilità terreni	SCIOLTI (T)	ROCCIA TENERA (RT)
		ROCCIA DURA (RD)
		DEPOSITI TEMPORANEI
		Dn
		N. PIAZ. Pn

Metanodotto: Coll. RAVENNA Terra-ENEL POWER Porto Corsini
DN 500 (20") - DP 75 bar

0	06/07/18	EMISSIONE	MARIONNI	URBINELLI	LUMINARI
INDICE	DATA	R E V I S I O N I			ELABORATO
Proprietario		Progettista		Dis. PG-SB-003	
				Comm. NR/17135	
					Foglio LEG-1
					Scala 1:10000

METANODOTTI E IMPIANTI DA PORRE FUORI ESERCIZIO
CARTA DEI SONDAGGI AMBIENTALI E DEI SITI DI BONIFICA SU USO DEL SUOLO

SIMBOLOGIA TEMATICA

Uso del suolo

- | | | | |
|--|---|--|--|
| | Urbanizzato, abitato, stradale | | Parchi e ville |
| | Argini | | Colture permanenti e sistemi colturali complessi |
| | Rimboschimenti recenti | | Prati stabili |
| | Boschi planiziali con prevalenza di farnie e frassini | | Seminativi semplici irrigui |
| | Boschi misti di conifere e latifoglie | | Aree incolte urbane |
| | Boschi di conifere | | Acque interne |
| | Vegetazione arbustiva ed arborea in evoluzione | | |

Sn. = Sondaggio Ambientale

Cn. = Siti contaminati

- | | |
|---|---|
| C1 = ID679: Non art. 242 non bonificato | C6 = ID688: Non art. 242 non bonificato |
| C2 = ID687: Non art. 242 non bonificato | C7 = ID715: art. 242 non bonificato |
| C3 = ID710: art. 242 non bonificato | C8 = ID689: Non art. 242 non bonificato |
| C4 = ID716: art. 242 non bonificato | C9 = ID679: Non art. 242 non bonificato |
| C5 = ID686: Non art. 242 non bonificato | |

Individuazione dei siti sottoposti a procedimento di bonifica ai sensi del D.Lgs. 152/06 e s.m.i.

- Siti sottoposti a procedimento di bonifica
- Sito con procedimento di competenza del Comune di Ravenna
- Sito con procedimento di competenza della Provincia di Ravenna - ARPAE SAC

N° ID	Società	Denominazione sito	Indirizzo	Matrici interessate	Competenza	Rif.to Protocollo Pratica
1	SOCIETA' PADANA ENERGIA	CENTRALE GAS RAVENNA TERRA (S.Antonio)	via S. Alberto 316	terreni e falda	Comune	PG 139397/2016
2	ENI UPSTREAM	EX DISTRETTO ENI	Via dell'Industria 104	falda	Comune	PG 123559/2012
3	ENI	EX SAROM - A1	via Trieste 290	terreni	Comune	Prov. Prov. 2483/2014
4	ENI	EX SAROM - AREA EX RAFFINERIA, SERBATOI 160000, AGIP GAS	via Trieste 290	terreni	Comune	PG 142252/2015
5	ENI	EX SAROM - EX DEIN IP	via Trieste 290	terreni	Comune	Prov. Prov. 733/2006
6	ENI	EX RAFFINERIA SAROM, EX AGIP GAS E SERBATOI DA 160000 MC	via Trieste 290	falda	Comune	PG 142252/2015
7	VERSALIS	STABILIMENTO MULTISOC. - ISOLA 13	via Balona 107	terreni	Comune	PG 23646/2007
8	SYNDIAL SpA	STABILIMENTO MULTISOC. ISOLE 31,32,33 - zona Nord subarea B - area Imprese	via Balona 107	terreni	Comune	PG 23646/2007
9	SYNDIAL SpA	STABILIMENTO MULTISOC. Area Ponticelle	via Balona 170	terreni	Comune	PG 73817/2015
10	COEM	STABILIMENTO MULTISOC. - ISOLA 22 EX INEOS	via Balona 107	terreni	Comune	PG 18520/2008
11	VERSALIS	STABILIMENTO MULTISOC. - ISOLA 25 - Fase B	via Balona 107	terreni	Comune	PG 105128/2014
12	VERSALIS	STABILIMENTO MULTISOC. - ISOLE 5 e 26	via Balona 107	terreni	Comune	PG 23646/2007
13	SYNDIAL SpA	STABILIMENTO MULTISOC. - Area Vasche ex Ambiente	via Balona 107	terreni	Comune	PG 85280/2009
14	SYNDIAL SpA	STABILIMENTO MULTISOC. - ISOLE 30,31 (ex TAC LAGHETTI) - aree oggetto di cessione a LLOYD RAVENNA spa	via Balona 107	terreni	Comune	PG 24839/2011
15	Ravenna Servizi Industriali (RSI)	STABILIMENTO MULTISOCIETARIO	via Balona 107	falda	Comune	PG 85280/2009
16	ESSO ITALIANA srl	F.V. ESSO 4243	SS 309 DIR KM 1+915	terreni	Comune	PG 146774/2015
17	TOTALERG	F.V. TOTALERG 6181 - Ex RA053	via Classicana 372	terreni e falda	Comune	PG 114106/2011
18	ENI REFINING & MARKETING	F.V. AGIP 15641	viale Virgilio	terreni e falda	Comune	Prov. Prov. 222/2012
19	TOTALERG	F.V. TOTALERG NI007854 EX RA065	via Ravennana 106	falda	Comune	P.G. 17319/2016
20	CONSORZIO DARSENA	DARSENA DI CITTA' - I STRALCIO	via d'Alaggio - via Trieste	terreni e falda	Comune	PG 84801/2007
21	CONSORZIO DARSENA	DARSENA DI CITTA' - II STRALCIO	via d'Alaggio - via Trieste	terreni e falda	Comune	PG 84801/2007
22	CONSORZIO DARSENA	DARSENA DI CITTA' - III STRALCIO	via d'Alaggio - via Trieste	terreni e falda	Comune	PG 84801/2007
23	CEMENTERIE A. BARBETTI	CEMENTERIE BARBETTI "AREA VALLE"	via Balona 228	falda	Provincia	
24	CENTRO SOCIALE LE ROSE	CENTRO SOCIALE LE ROSE	via S. Alberto 73	terreni e falda	Provincia	
25	ENI Exploration & Production	DOSSO DEGLI ANGELI CLUSTER NORD	via S.S. 309 "Romea"	terreni e falda	Provincia	
26	PETROLIFERA ITALO RUMENA	EX DEPOSITO COSTIERO PIR 119 (EX ADRIATANK)	via d'Alaggio 119	falda	Provincia	
27	ENI	EX SAROM - area SVI	via Trieste 290	terreni	Provincia	Prov. Prov. 2981/2014
28	ESSO ITALIANA srl	F.V. ESSO 4228	via Faentina 1	terreni	Provincia	
29	TAMOIL	F.V. TAMOIL 8298	via Gambellara 322	falda	Provincia	PG 125564/2017
30	PETRA Spa	DEPOSITO COSTIERO PETRA (EX ENI PETRA)	via Trieste 290	terreni e falda	Provincia	
31	AUTORITA' PORTUALE	FIALASSA PIOMBONE	via Piomboni	terreni	Provincia	
32	SOCIETA' PADANA ENERGIA	POZZO PORTO CORSINI TERRA 12 BIS DIR	via Italia	terreni e falda	Provincia	
33	SOCIETA' PADANA ENERGIA	POZZO RAVENNA TERRA 11	via Maria Goretti	terreni e falda	Provincia	
34	SOCIETA' PADANA ENERGIA	POZZO RAVENNA TERRA 16	via Carlina	falda	Provincia	
35	SOCIETA' PADANA ENERGIA	POZZO RAVENNA TERRA 39	SP 1 ang. Via del Metano	terreni e falda	Provincia	
36	SOCIETA' PADANA ENERGIA	POZZO RAVENNA TERRA 41/52	via Canalazzo	terreni e falda	Provincia	
37	SOCIETA' PADANA ENERGIA	POZZO RAVENNA TERRA 42/43	via Alberete	terreni e falda	Provincia	
38	SOCIETA' PADANA ENERGIA	POZZO RAVENNA TERRA 44	via Gulcioli	terreni e falda	Provincia	
39	SOCIETA' PADANA ENERGIA	POZZO RAVENNA TERRA 48/49	via Alberete	terreni e falda	Provincia	
40	SOCIETA' PADANA ENERGIA	POZZO RAVENNA TERRA 50/51	via Alberete	terreni e falda	Provincia	
41	ROSETTI MARINO	ROSETTI MARINO SPA	via Trieste 230	falda	Provincia	
42	CMC IMMOBILIARE	AREA CMC IMMOBILIARE	Via Trieste 76	terreni e falda	Provincia	
43	SAPO SRL	AREA SAPO	via XIII Marzo 2-4	falda	Provincia	
44	NUOVA CEMENTI RAVENNA	AREA EX NUOVA CEMENTI RAVENNA	via Pirano 30	terreni	Provincia	
45	BALDINOTTI ELIO	AREA PRIVATA SIG. BALDINOTTI ELIO	via Vicoli 93/D	terreni	Provincia	
46	ENIPOWER	ENIPOWER - ISOLA 19	via Balona 107	falda	Provincia	
47	ESSO ITALIANA srl	Ex P.V. ESSO 4233	S.S. 16 km 158+734	terreni e falda	Provincia	
48	AGIP	Ex P.V. AGIP MOLO DALMAZIA	Molo Dalmazia	falda	Provincia	
49	ALMA PETROLI	RAFFINERIA ALMA PETROLI	via Balona 195	terreni e falda	Provincia	
50	MINISTERO DELLA DIFESA	CASERMA DANTE ALIGHIERI	via Port'Aurea 26	terreni e falda	Ministero della Difesa	PG 99986/2017