



Il presente disegno e' di proprieta' aziendale - La Societa' tutelera' i propri diritti a termine di legge.




COROGRAFIA Scala 1:200.000



1	06/07/18	AGGIORNAMENTO	FAMULARI	URBINELLI	LUMINARI
0	15/12/17	EMISSIONE	FAMULARI	URBINELLI	LUMINARI
INDICE	DATA	REVISIONI	ELABORATO	VERIFICATO	APPROVATO
 			Dis. PG-SAF-001		
			Fg. 1 di 7		
Metanodotto: Coll.to Ravenna Mare - Ravenna Terra DN 650 (26'') - DP 75 bar			Comm NR/17135		
			INDICE	1	
SCHEDE ATTRAVERSAMENTI FLUVIALI			Scala 1:10000		
			Sostituisce il		
			Sostituito dal		

Provincia: Ravenna Comune: Ravenna Località: Progressiva (km): 2+072	Proprietario 	METANODOTTO: COLL. RAVENNA MARE – RAVENNA TERRA DN 650 (26") – DP 75 bar	DISEGNO Foglio REVISIONE COMMESSA	PG-SAF-001 2 di 7 0 NR/17135	Scheda 1
	Progettista 	ATTRAVERSAMENTI CORSI D'ACQUA Fiumi Uniti			

FOTOGRAFIA



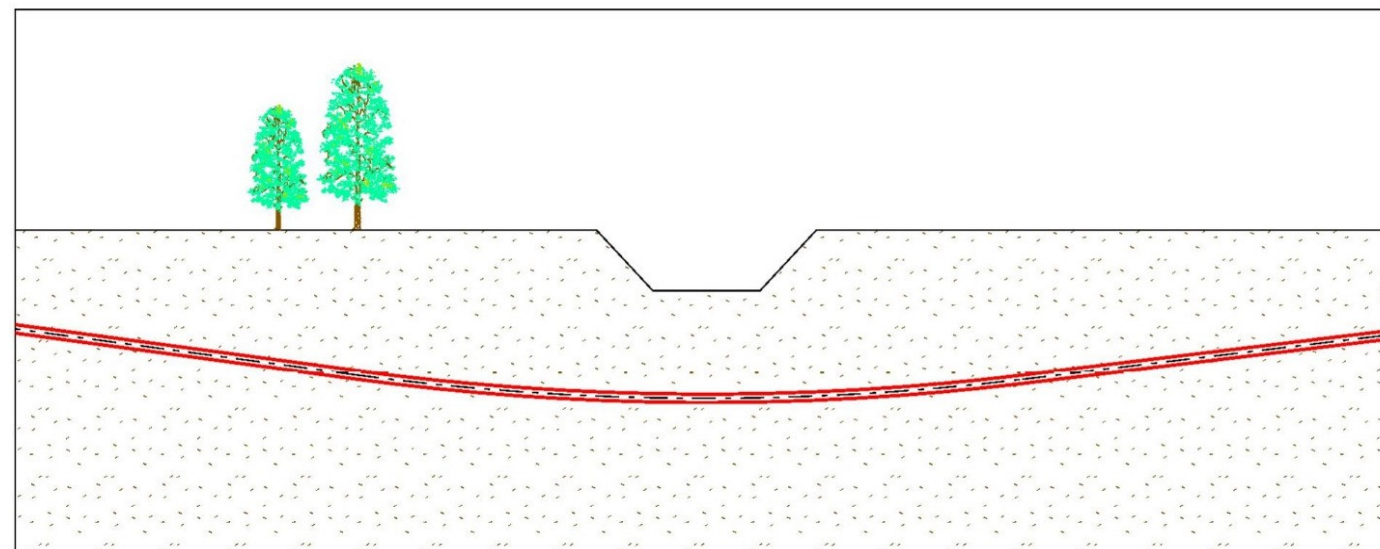
STATO DEI LUOGHI ED INDICAZIONI DI PROGETTO

Alla progressiva chilometrica 2+072, il metanodotto sottopassa i Fiumi Uniti.

Nel tratto di attraversamento, il fiume risulta avere una larghezza di circa 40 m ed uno spazio interarginale di circa 80 m. Il materiale di fondo alveo è costituito prevalentemente da sabbia.

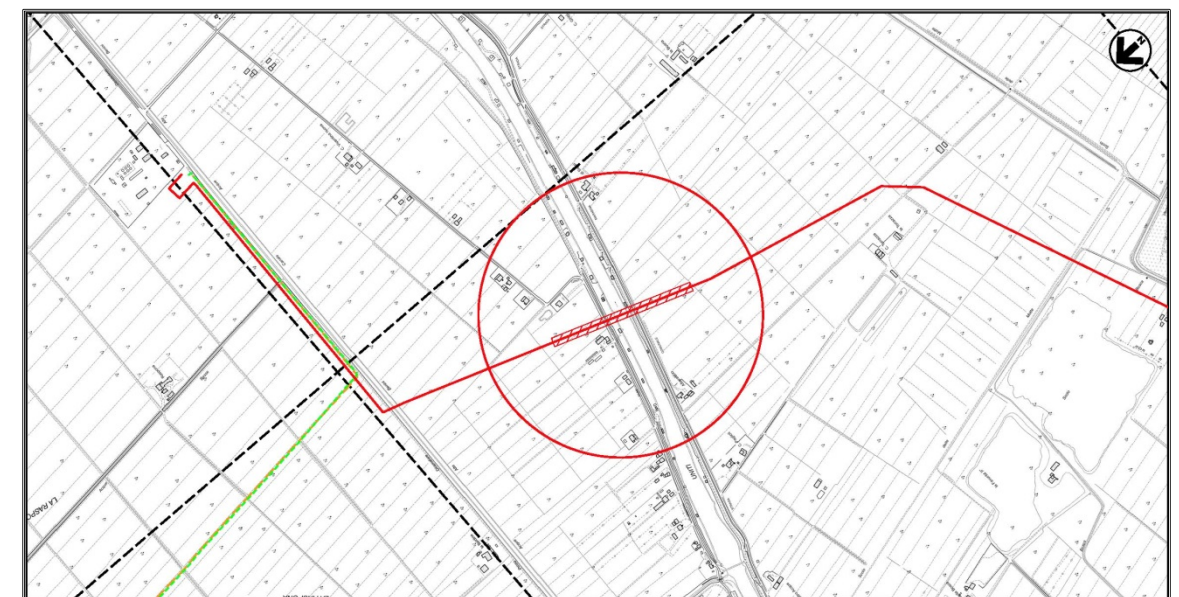
Nella fase operativa di posa della condotta in progetto si prevede di attraversare il fiume in trivellazione orizzontale controllata. Non sono previste opere di difesa idraulica e/o interventi di ripristino vegetazionale



SEZIONE SCHEMATICA DELL'ATTRAVERSAMENTO



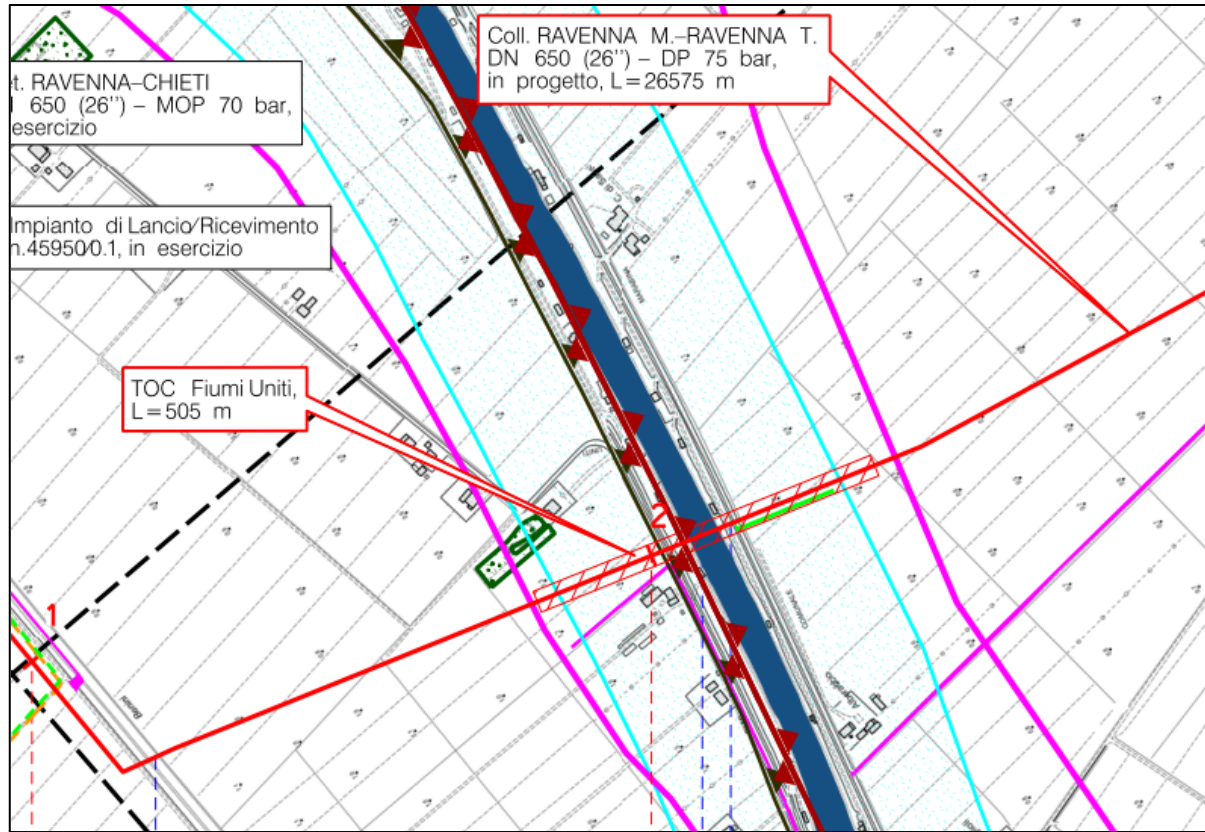
ATTRAVERSAMENTO CON T.O.C.

STRALCIO PLANIMETRICO SCALA 1:10000

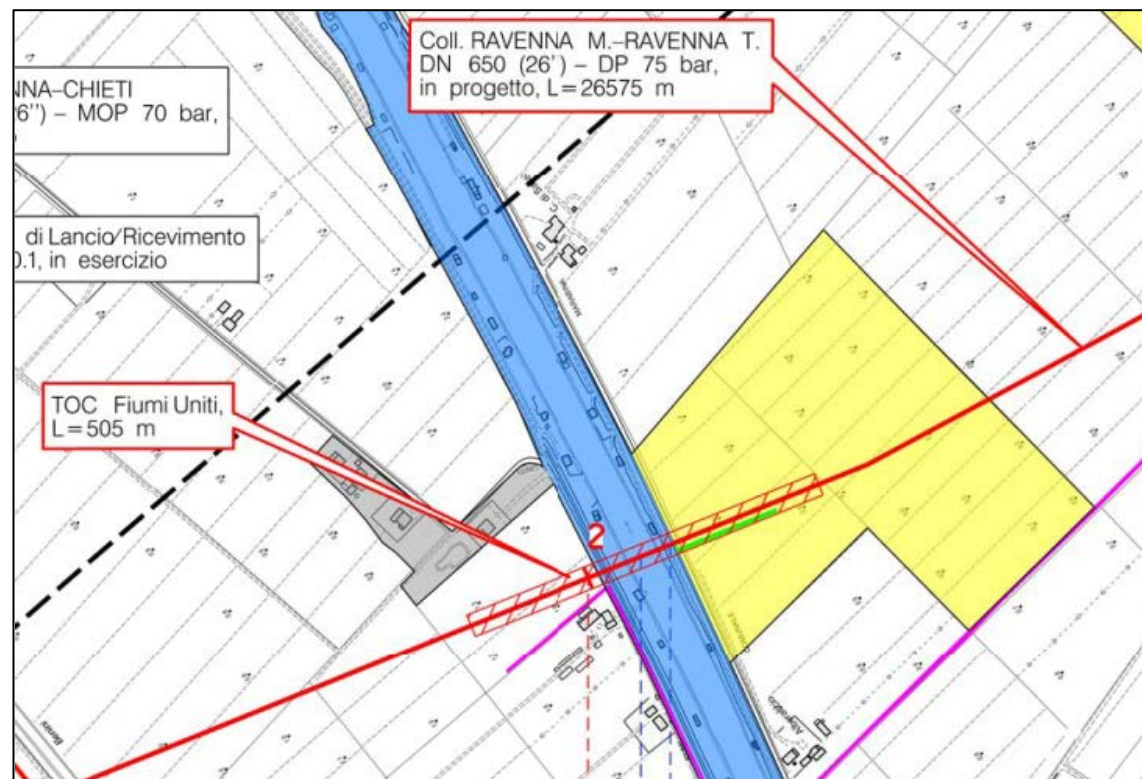


Provincia: Ravenna Comune: Ravenna Località: Progressiva (km): 2+072	Proprietario 	METANODOTTO: COLL. RAVENNA MARE – RAVENNA TERRA DN 650 (26") – DP 75 bar	DISEGNO Foglio REVISIONE COMMESSA	PG-SAF-001 3 di 7 0 NR/17135	Scheda 1A
	Progettista 	ATTRAVERSAMENTI CORSI D'ACQUA Fiumi Uniti			

Strumenti di tutela e pianificazione nazionali (incluso DLgs n. 42/2004)



Uso del Suolo



Ortofoto con Area di Occupazione Lavori (AOL)






LEGENDA

Strumenti di tutela e pianificazione nazionali (incluso DLgs n. 42/2004)

DLgs 42/2004

-  Art. 142-lett.c-Fiume o corso d'acqua e relative sponde o piedi degli argini (fascia di 150 metri ciascuna)
-  Art. 142-lett.f-Parchi e riserve Regionali - Parco Regionale Delta del Po
-  Art. 142-lett.g-Territori coperti da foreste e da boschi
-  Art. 136-Aree e beni paesaggistici di notevole interesse pubblico

PAI

-  Art. 2 ter-Alveo
-  Art. 6-Aree di potenziale allagamento
-  Art. 10-Distanze di rispetto dai corpi idrici

Uso del Suolo

-  Urbanizzato, abitato, stradale
-  Acque interne
-  Seminativi semplici irrigui
-  Colture permanenti e sistemi colturali complessi

Provincia: Ravenna Comune: Ravenna Località: Progressiva (km): 11+433	Proprietario 	METANODOTTO: COLL. RAVENNA MARE – RAVENNA TERRA DN 650 (26") – DP 75 bar	DISEGNO PG-SAF-001 Foglio 4 di 7 REVISIONE 0 COMMESSA NR/17135	Scheda 2
	Progettista 	ATTRAVERSAMENTI CORSI D'ACQUA Fiume Ronco		

FOTOGRAFIA



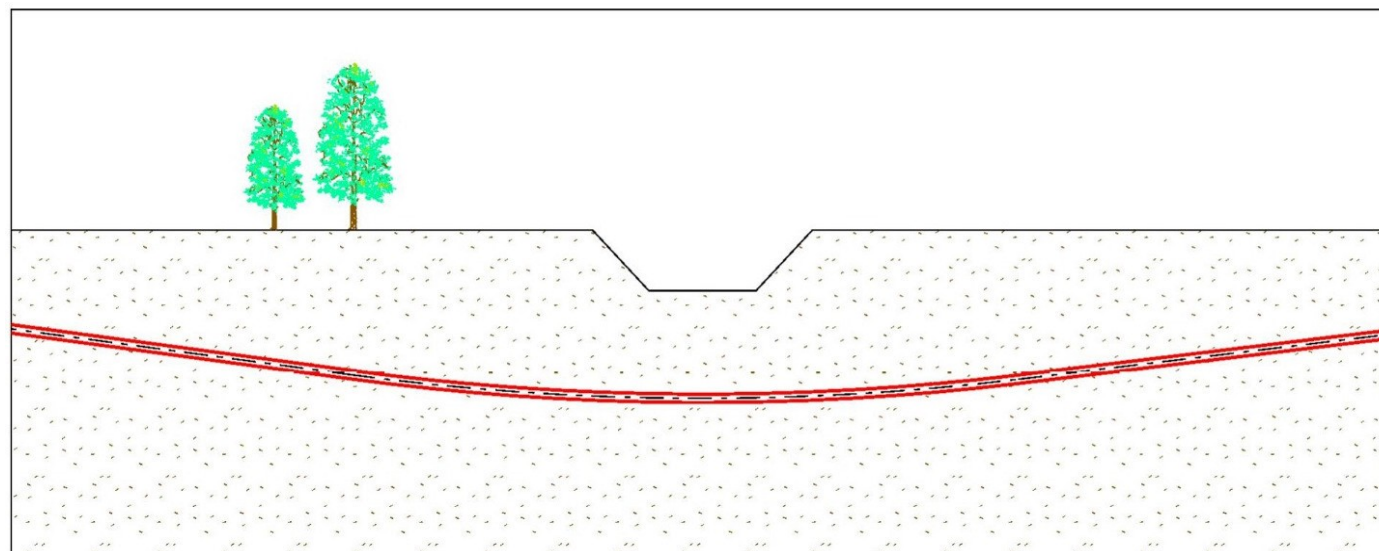
STATO DEI LUOGHI ED INDICAZIONI DI PROGETTO

Alla progressiva chilometrica 11+433, il metanodotto sottopassa il Fiume Ronco.

Nel tratto di attraversamento, il fiume risulta avere una larghezza di circa 25 m ed uno spazio inter-arginale di circa 45 m. Il materiale di fondo alveo è costituito prevalentemente da sabbia.

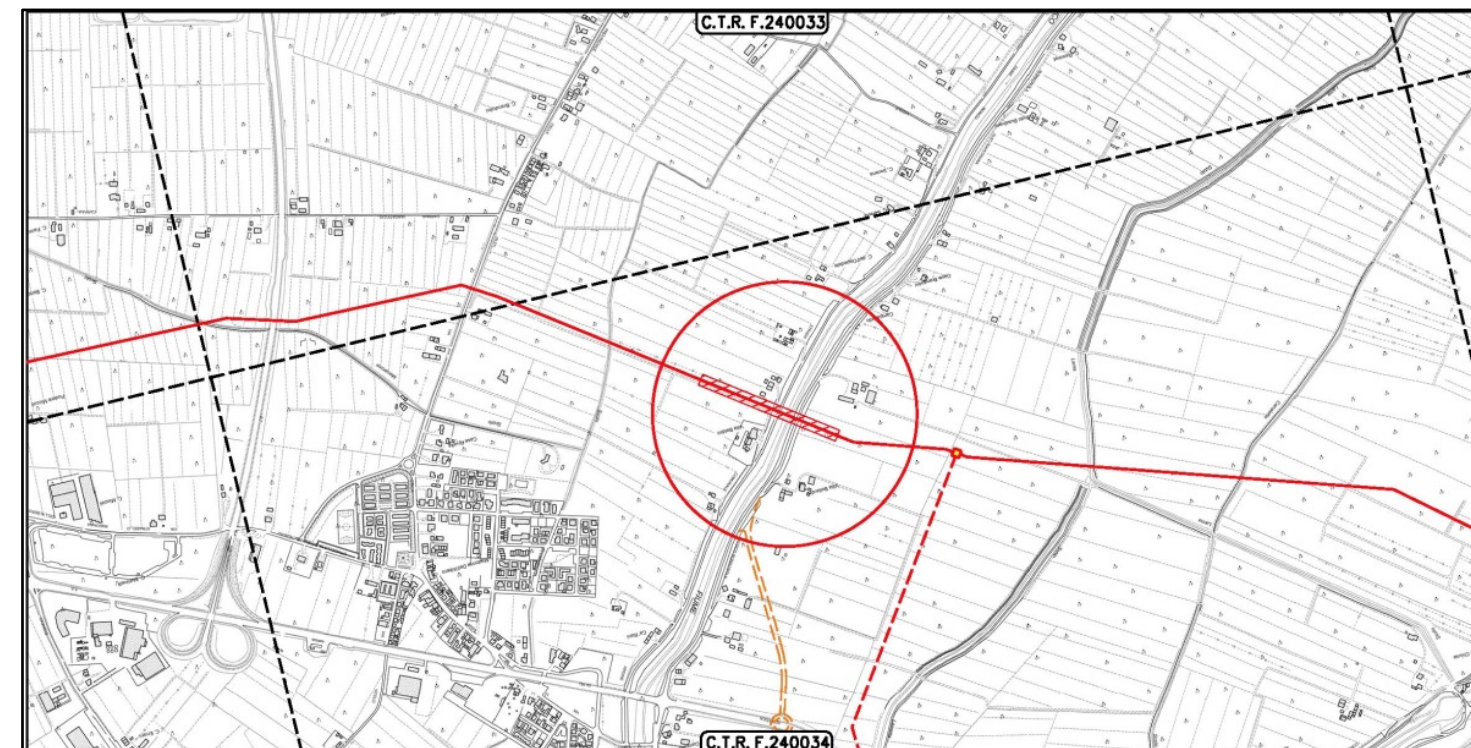
Nella fase operativa di posa della condotta in progetto si prevede di attraversare il fiume in trivellazione orizzontale controllata. Non sono previste opere di difesa idraulica e/o interventi di ripristino vegetazionale



SEZIONE SCHEMATICA DELL'ATTRAVERSAMENTO



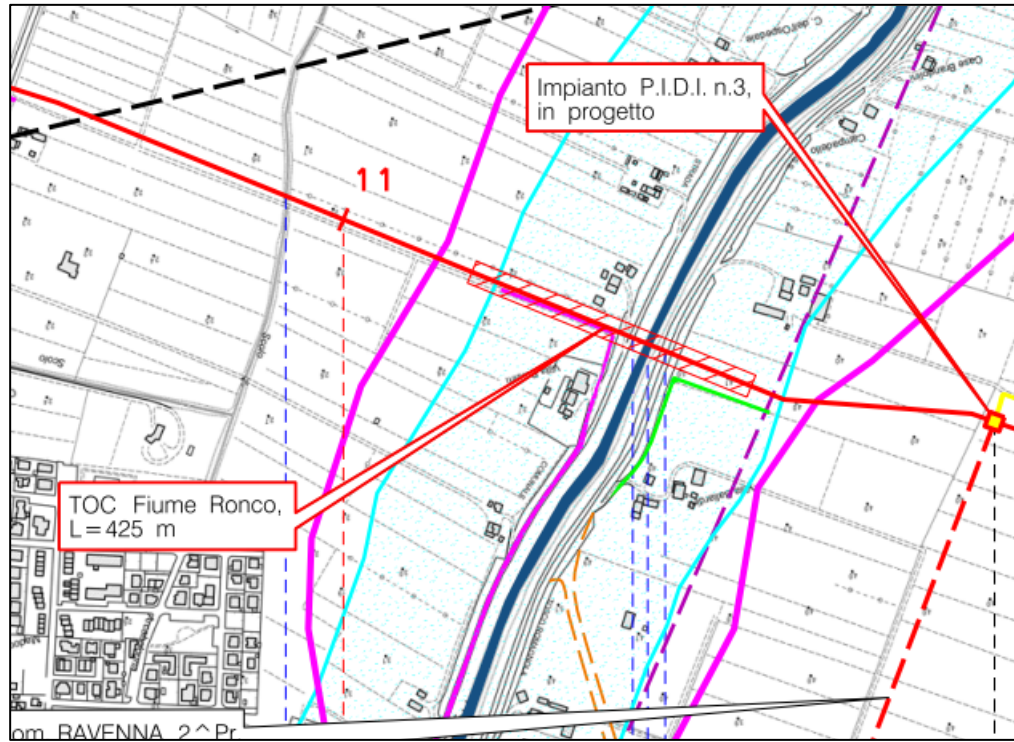
ATTRAVERSAMENTO CON T.O.C.

STRALCIO PLANIMETRICO SCALA 1:10000



Provincia: Ravenna Comune: Ravenna Località: Progressiva (km): 11+433	Proprietario 	METANODOTTO: COLL. RAVENNA MARE – RAVENNA TERRA DN 650 (26") – DP 75 bar	DISEGNO Foglio REVISIONE COMMESSA	PG-SAF-001 5 di 7 0 NR/17135	Scheda 2A
	Progettista 	ATTRAVERSAMENTI CORSI D'ACQUA Fiume Ronco			

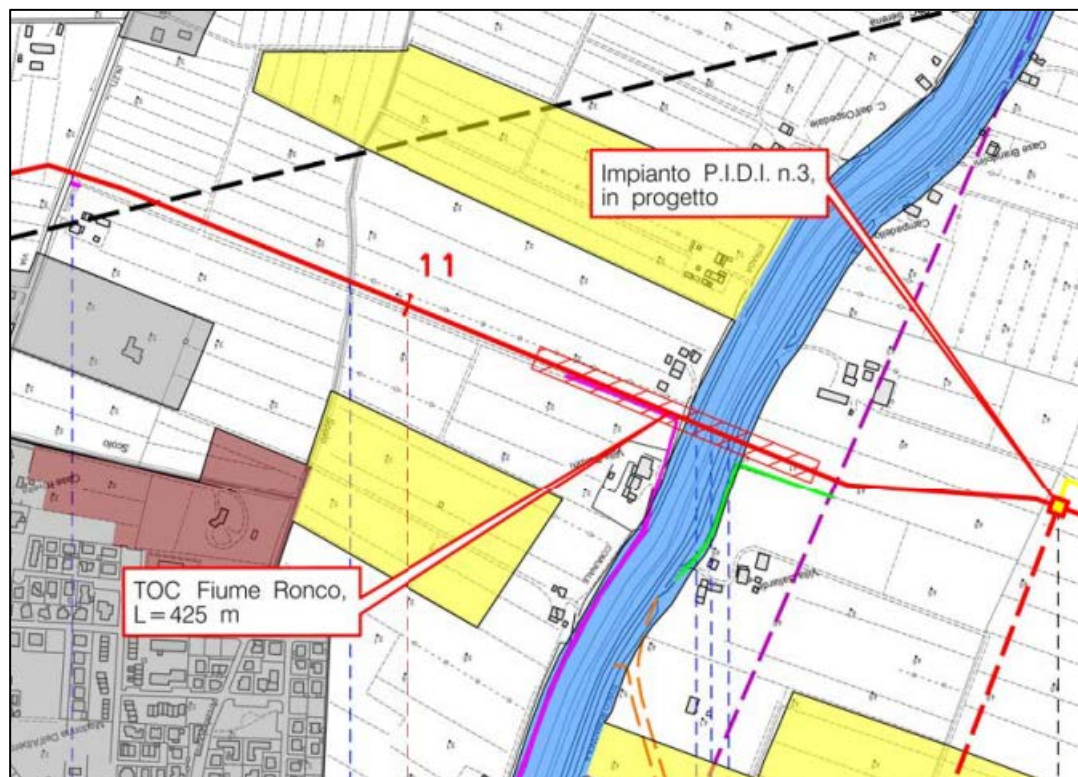
Strumenti di tutela e pianificazione nazionali (incluso DLgs n. 42/2004)



Ortofoto con Area di Occupazione Lavori (AOL)



Uso del Suolo






LEGENDA

Strumenti di tutela e pianificazione nazionali (incluso DLgs n. 42/2004)

DLgs 42/2004



-  Art. 142-lett.c-Fiume o corso d'acqua e relative sponde o piedi degli argini (fascia di 150 metri ciascuna)
-  Art. 142-lett.f-Parchi e riserve Regionali - Parco Regionale Delta del Po
-  Art. 142-lett.g-Territori coperti da foreste e da boschi
-  Art. 136-Aree e beni paesaggistici di notevole interesse pubblico

PAI

-  Art. 2 ter-Alveo
-  Art. 6-Aree di potenziale allagamento
-  Art. 10-Distanze di rispetto dai corpi idrici

Uso del Suolo

-  Urbanizzato, abitato, stradale
-  Acque interne
-  Parchi e ville
-  Seminativi semplici irrigui
-  Colture permanenti e sistemi culturali complessi

Provincia: Ravenna Comune: Ravenna Località: Progressiva (km): 13+644	Proprietario 	METANODOTTO: COLL. RAVENNA MARE – RAVENNA TERRA DN 650 (26") – DP 75 bar	DISEGNO Foglio REVISIONE COMMESSA	PG-SAF-001 6 di 7 0 NR/17135	Scheda 3
	Progettista 	ATTRAVERSAMENTI CORSI D'ACQUA Fiume Montone			

FOTOGRAFIA



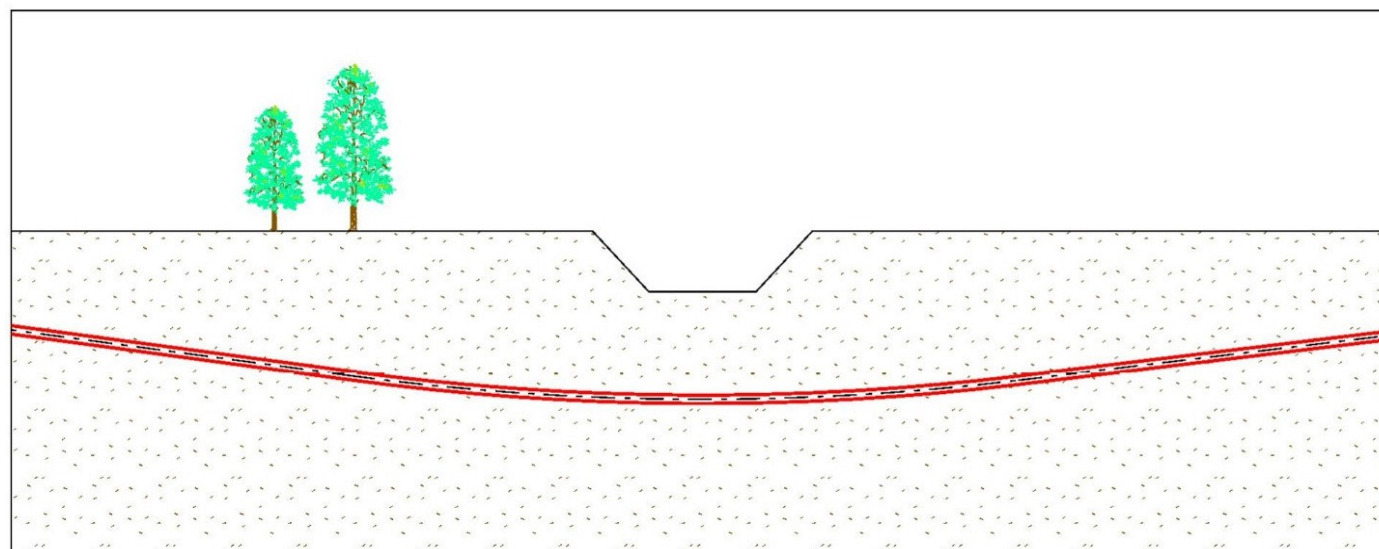
STATO DEI LUOGHI ED INDICAZIONI DI PROGETTO

Alla progressiva chilometrica 13+644, il metanodotto sottopassa il Fiume Montone.

Nel tratto di attraversamento, il canale risulta avere una larghezza di circa 30 m ed uno spazio interarginale di circa 50 m. Il materiale di fondo alveo è costituito prevalentemente da sabbia.

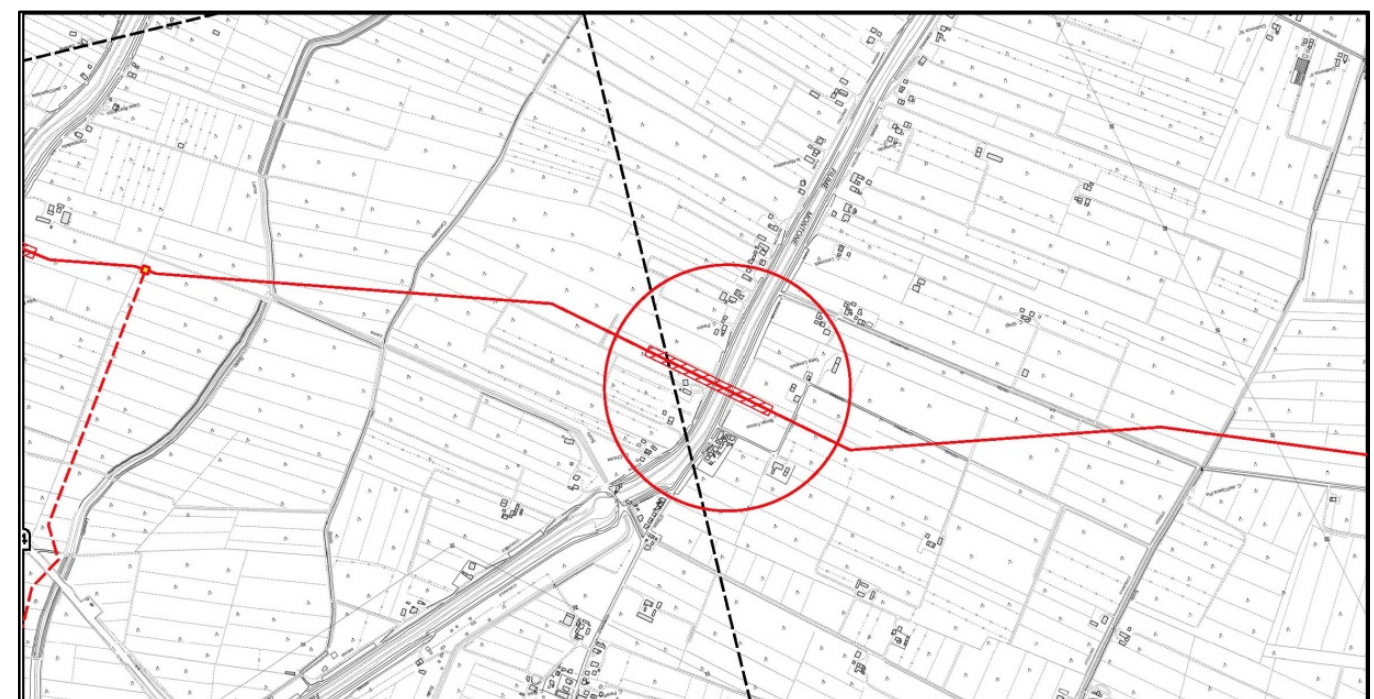
Nella fase operativa di posa della condotta in progetto si prevede di attraversare il canale in trivellazione orizzontale controllata. Non sono previste opere di difesa idraulica e/o interventi di ripristino vegetazionale



SEZIONE SCHEMATICA DELL'ATTRAVERSAMENTO



ATTRAVERSAMENTO CON T.O.C.

STRALCIO PLANIMETRICO SCALA 1:10000



Provincia: Ravenna Comune: Ravenna Località: Progressiva (km): 13+644	Proprietario 	METANODOTTO: COLL. RAVENNA MARE – RAVENNA TERRA DN 650 (26") – DP 75 bar	DISEGNO Foglio REVISIONE COMMESSA	PG-SAF-001 7 di 7 0 NR/17135	Scheda 3A
	Progettista 	ATTRaversAMENTI CORSI D'ACQUA Fiume Montone			

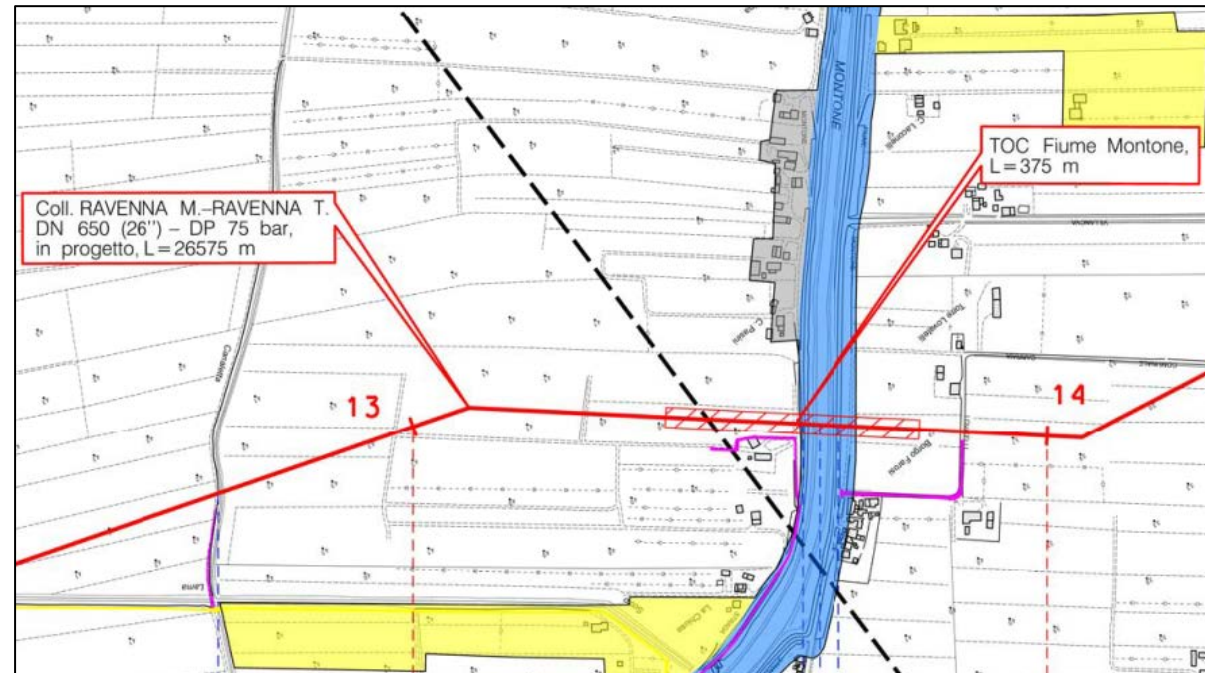
Strumenti di tutela e pianificazione nazionali (incluso DLgs n. 42/2004)



Ortofoto con Area di Occupazione Lavori (AOL)



Uso del Suolo






LEGENDA

Strumenti di tutela e pianificazione nazionali (incluso DLgs n. 42/2004)

DLgs 42/2004

-  Art. 142-lett.c-Fiume o corso d'acqua e relative sponde o piedi degli argini (fascia di 150 metri ciascuna)
-  Art. 142-lett.f-Parchi e riserve Regionali- Parco Regionale Delta del Po
-  Art. 142-lett.g-Territori coperti da foreste e da boschi
-  Art. 136-Aree e beni paesaggistici di notevole interesse pubblico

PAI

-  Art. 2 ter-Alveo
-  Art. 6-Aree di potenziale allagamento
-  Art. 10-Distanze di rispetto dai corpi idrici

Uso del Suolo

-  Urbanizzato, abitato, stradale
-  Acque interne
-  Parchi e ville
-  Seminativi semplici irrigui
-  Colture permanenti e sistemi colturali complessi