



Il presente disegno e' di proprieta' aziendale - La Societa' tutelera' i propri diritti a termine di legge.



COROGRAFIA Scala 1:200.000



1	06/07/18	AGGIORNAMENTO	FAMULARI	URBINELLI	LUMINARI						
0	15/12/17	EMISSIONE	FAMULARI	SANTI	LUMINARI						
INDICE	DATA	REVISIONI	ELABORATO	VERIFICATO	APPROVATO						
 			Dis. PG-SAF-002								
Metanodotto: Coll.to Ravenna Mare – Ravenna Terra DN 650 (26'') – DP 75 bar opere connesse			Fg. 1 di 5								
			Comm.NR/08283								
			<table border="1"> <tr> <td>INDICE</td> <td>1</td> <td></td> <td></td> <td></td> <td></td> </tr> </table>			INDICE	1				
INDICE	1										
			Scala 1:10000								
SCHEDE ATTRAVERSAMENTI FLUVIALI			Sostituisce il								
			Sostituito dal								

Provincia: Ravenna Comune: Ravenna Località: Progressiva (km): 2+180	Proprietario 	METANODOTTO: RIF. ALL. COMUNE DI RAVENNA 2° PR. DN 200 (8") – DP 75 bar	DISEGNO Foglio REVISIONE COMMESSA	PG-SAF-002 2 di 5 0 NR/08283	Scheda 1
	Progettista 	ATTRAVERSAMENTI CORSI D'ACQUA Fiume Ronco			

FOTOGRAFIA



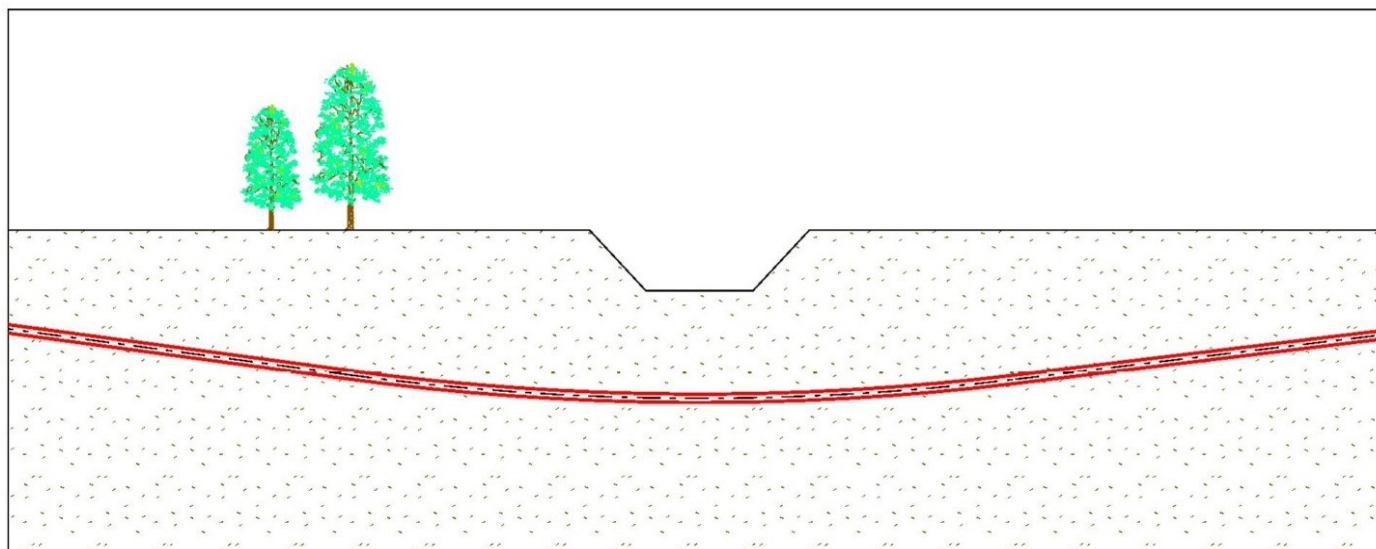
STATO DEI LUOGHI ED INDICAZIONI DI PROGETTO

Alla progressiva chilometrica 2+180, il metanodotto sottopassa il Fiume Ronco.

Nel tratto di attraversamento, il torrente risulta avere una larghezza di circa 30 m ed uno spazio interarginale di circa 70 m. Il materiale di fondo alveo è costituito prevalentemente da sabbia.

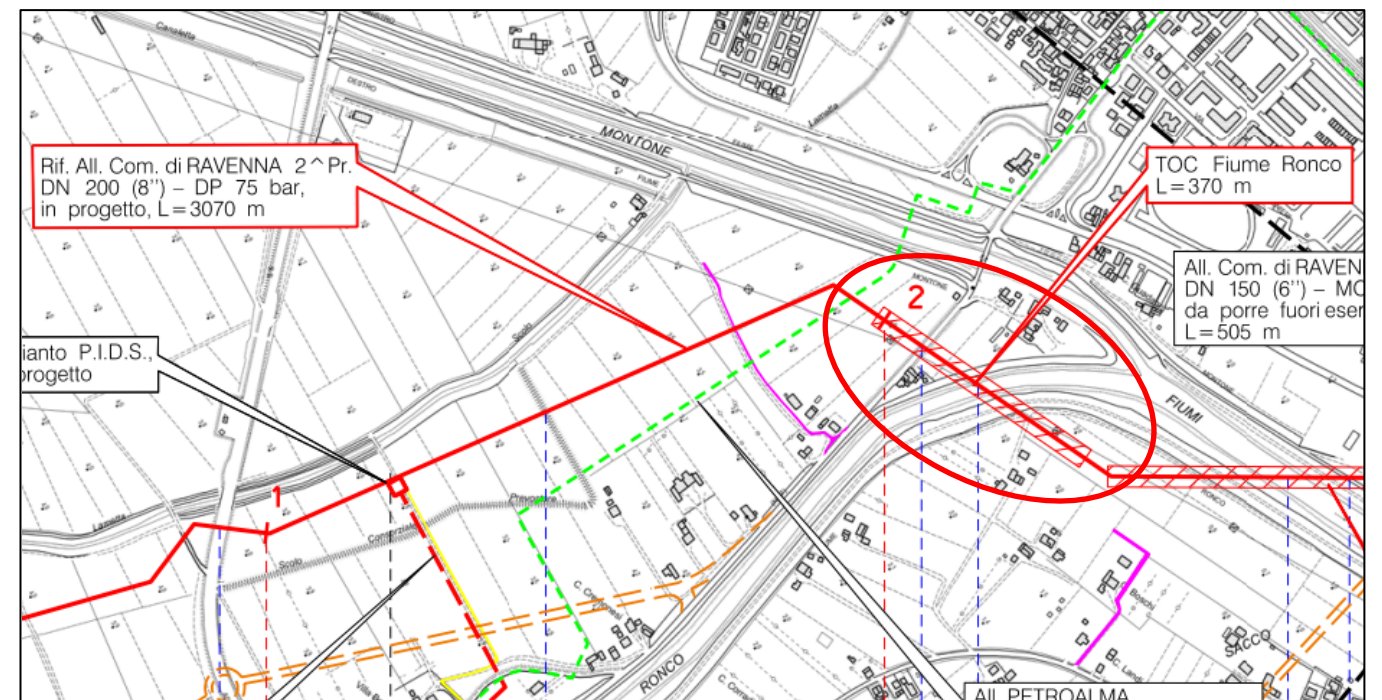
Nella fase operativa di posa della condotta in progetto si prevede di attraversare il torrente in trivellazione orizzontale controllata. Non sono previste opere di difesa idraulica e/o interventi di ripristino vegetazionale



SEZIONE SCHEMATICA DELL'ATTRAVERSAMENTO



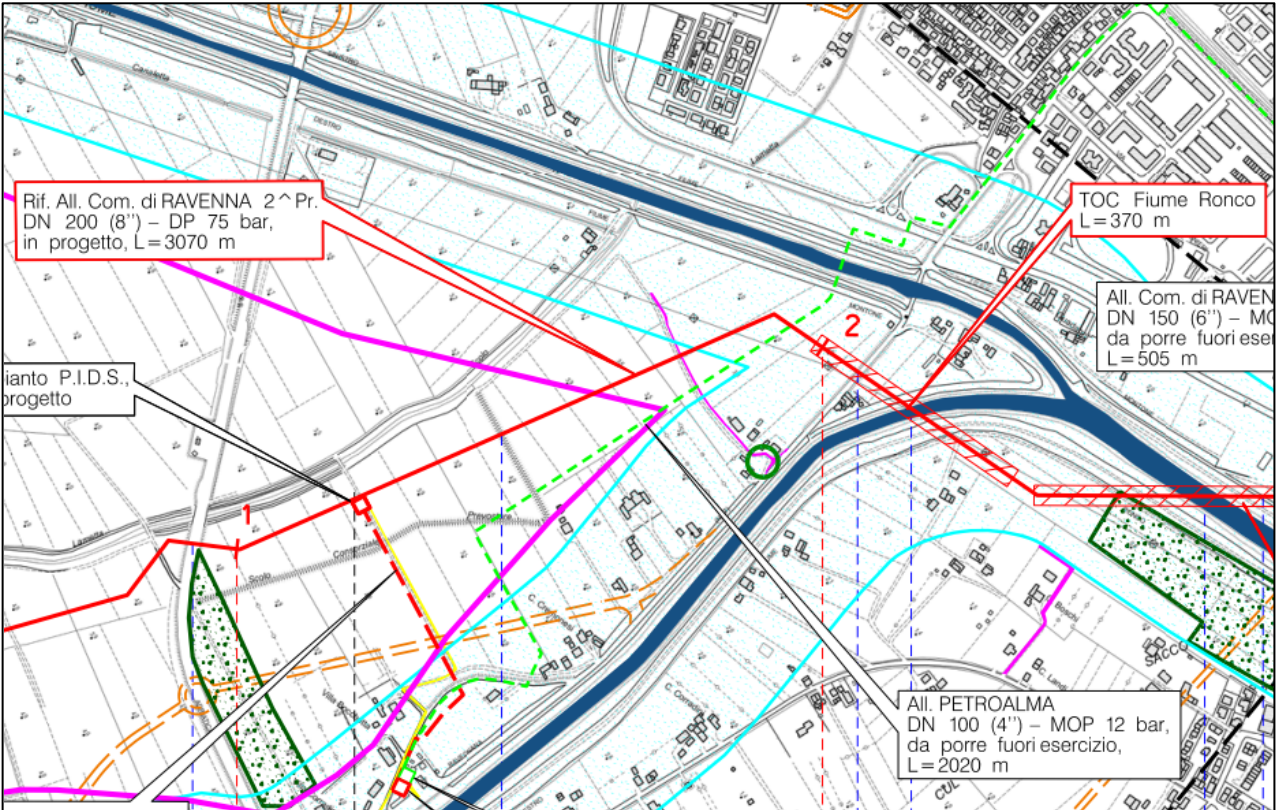
ATTRAVERSAMENTO CON T.O.C.

STRALCIO PLANIMETRICO SCALA 1:10000



Provincia: Ravenna Comune: Ravenna Località: Progressiva (km): 2+180	Proprietario 	METANODOTTO: RIF. ALL. COMUNE DI RAVENNA 2° PR. DN 200 (8") – DP 75 bar	DISEGNO Foglio REVISIONE COMMESSA	PG-SAF-002 3 di 5 0 NR/08283	Scheda 1A
	Progettista 	ATTRAVERSAMENTI CORSI D'ACQUA Fiume Ronco			

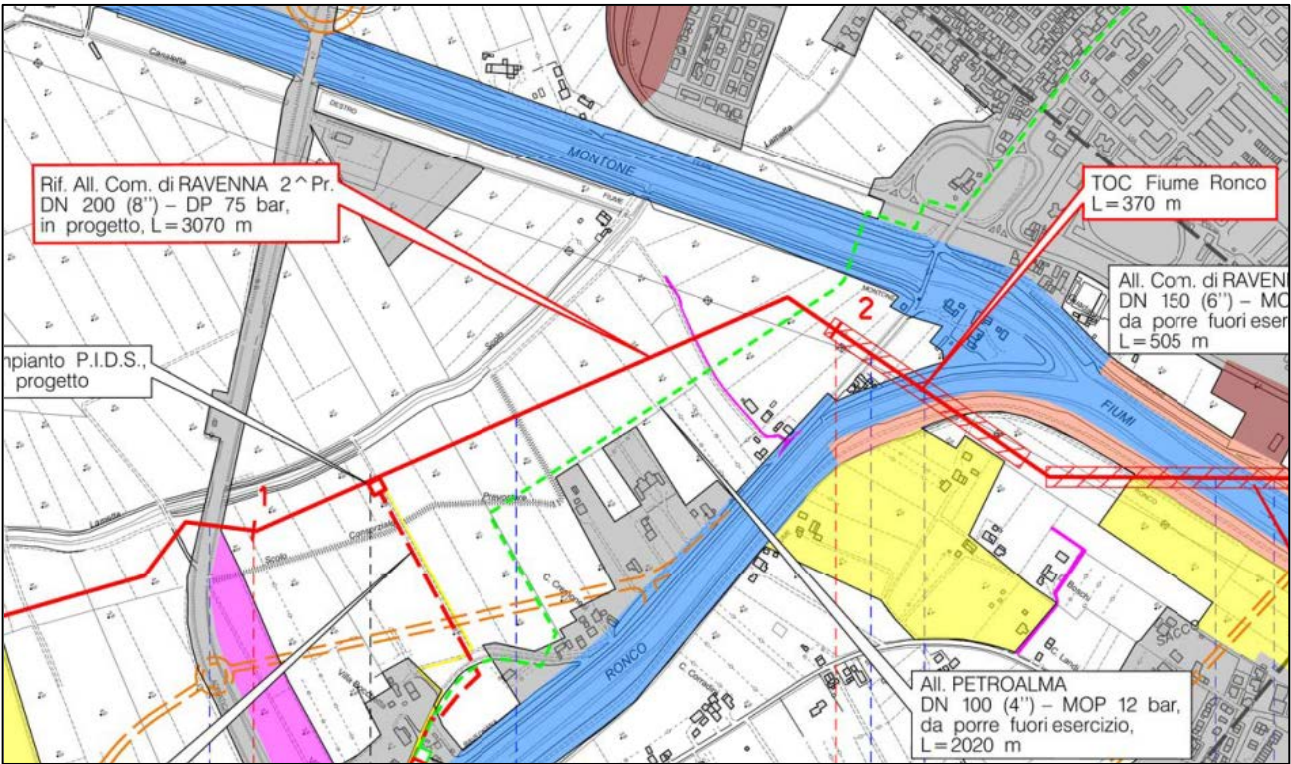
Strumenti di tutela e pianificazione nazionali (incluso DLgs n. 42/2004)



Ortofoto con Area di Occupazione Lavori (AOL)






Uso del Suolo





LEGENDA

Strumenti di tutela e pianificazione nazionali (incluso DLgs n. 42/2004)

- DLgs 42/2004**
-  Art. 142-lett.c-Fiume o corso d'acqua e relative sponde o piedi degli argini (fascia di 150 metri ciascuna)
 -  Art. 142-lett.f-Parchi e riserve Regionali - Parco Regionale Delta del Po
 -  Art. 142-lett.g-Territori coperti da foreste e da boschi
 -  Art. 136-Aree e beni paesaggistici di notevole interesse pubblico

- PAI**
-  Art. 2 ter-Alveo
 -  Art. 6-Aree di potenziale allagamento
 -  Art. 10-Distanze di rispetto dai corpi idrici

- Uso del Suolo**
-  Urbanizzato, abitato, stradale
 -  Seminativi semplici irrigui
 -  Colture permanenti e sistemi culturali complessi
 -  Acque interne
 -  Argini
 -  Vegetazione arbustiva ed arborea in evoluzione

Provincia: Ravenna Comune: Ravenna Località: Progressiva (km): 2+660	Proprietario 	METANODOTTO: RIF. ALL. COMUNE DI RAVENNA 2° PR. DN 200 (8") – DP 75 bar	DISEGNO Foglio REVISIONE COMMESSA	PG-SAF-002 4 di 5 0 NR/08283	Scheda 2
	Progettista 	ATTRAVERSAMENTI CORSI D'ACQUA Fiumi Uniti			

FOTOGRAFIA



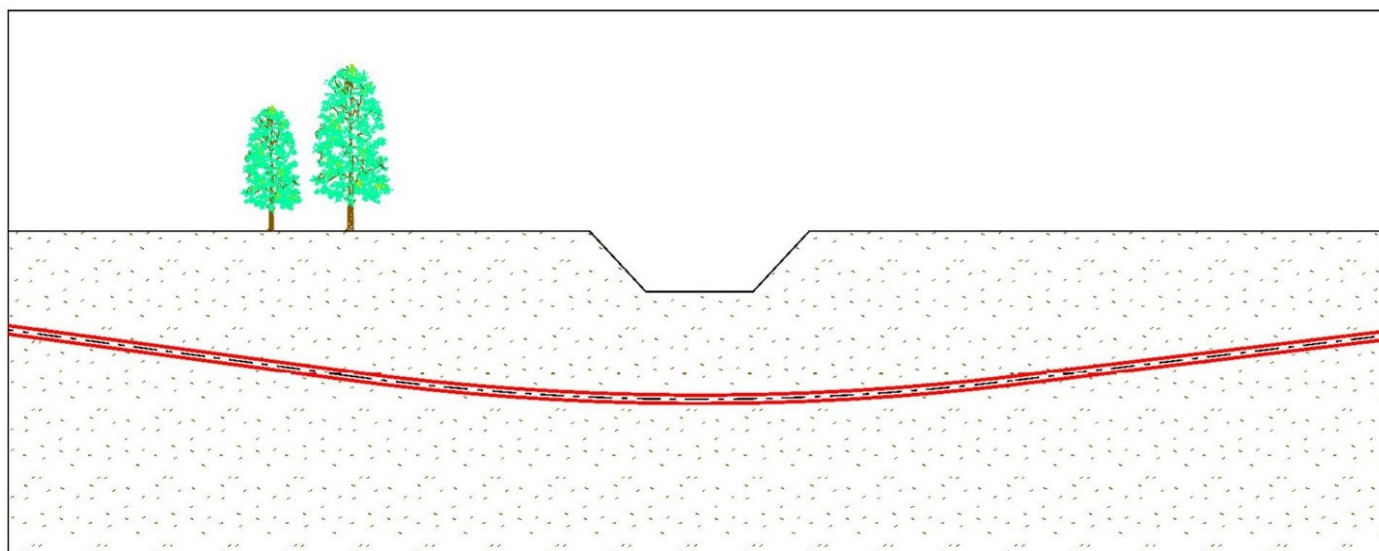
STATO DEI LUOGHI ED INDICAZIONI DI PROGETTO

Alla progressiva chilometrica 2+660, il metanodotto sottopassa i Fiumi Uniti.

Nel tratto di attraversamento, il torrente risulta avere una larghezza di circa 100 m ed uno spazio interarginale di circa 150 m. Il materiale di fondo alveo è costituito prevalentemente da sabbia.

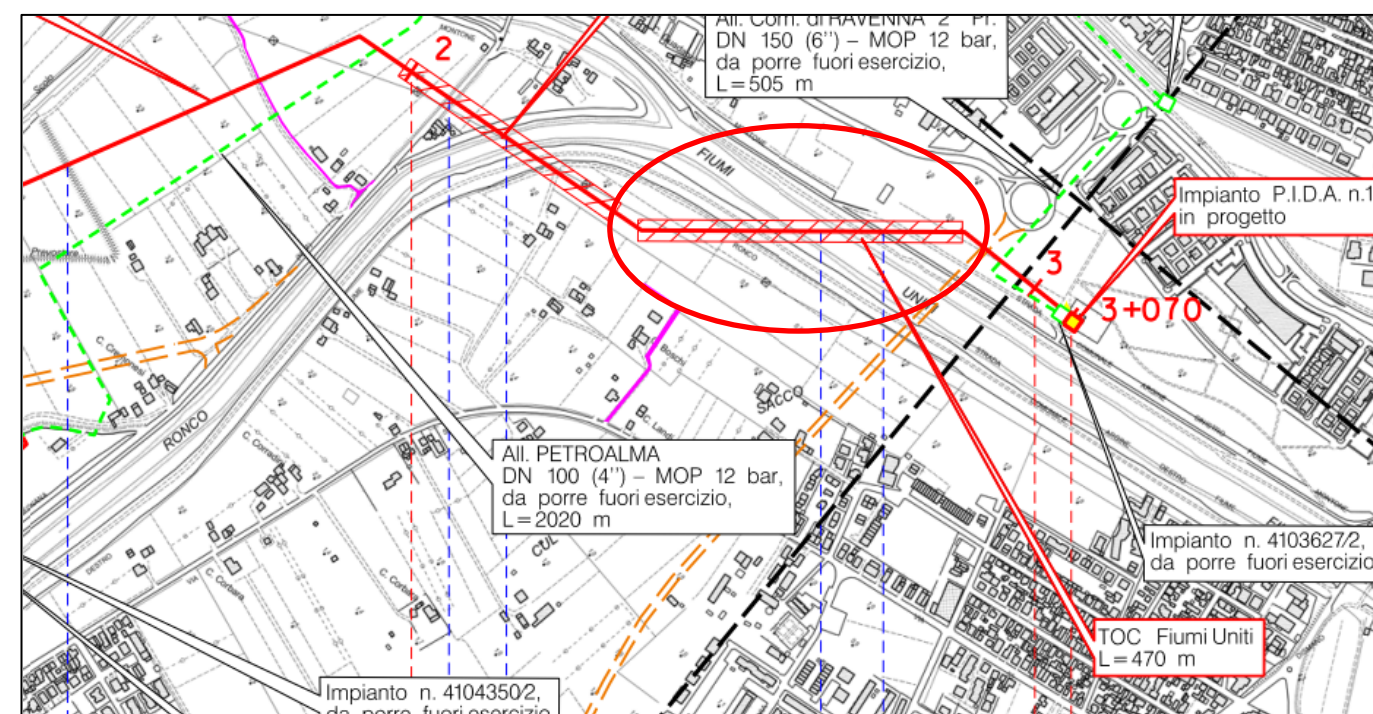
Nella fase operativa di posa della condotta in progetto si prevede di attraversare il torrente in trivellazione orizzontale controllata. Non sono previste opere di difesa idraulica e/o interventi di ripristino vegetazionale



SEZIONE SCHEMATICA DELL'ATTRAVERSAMENTO



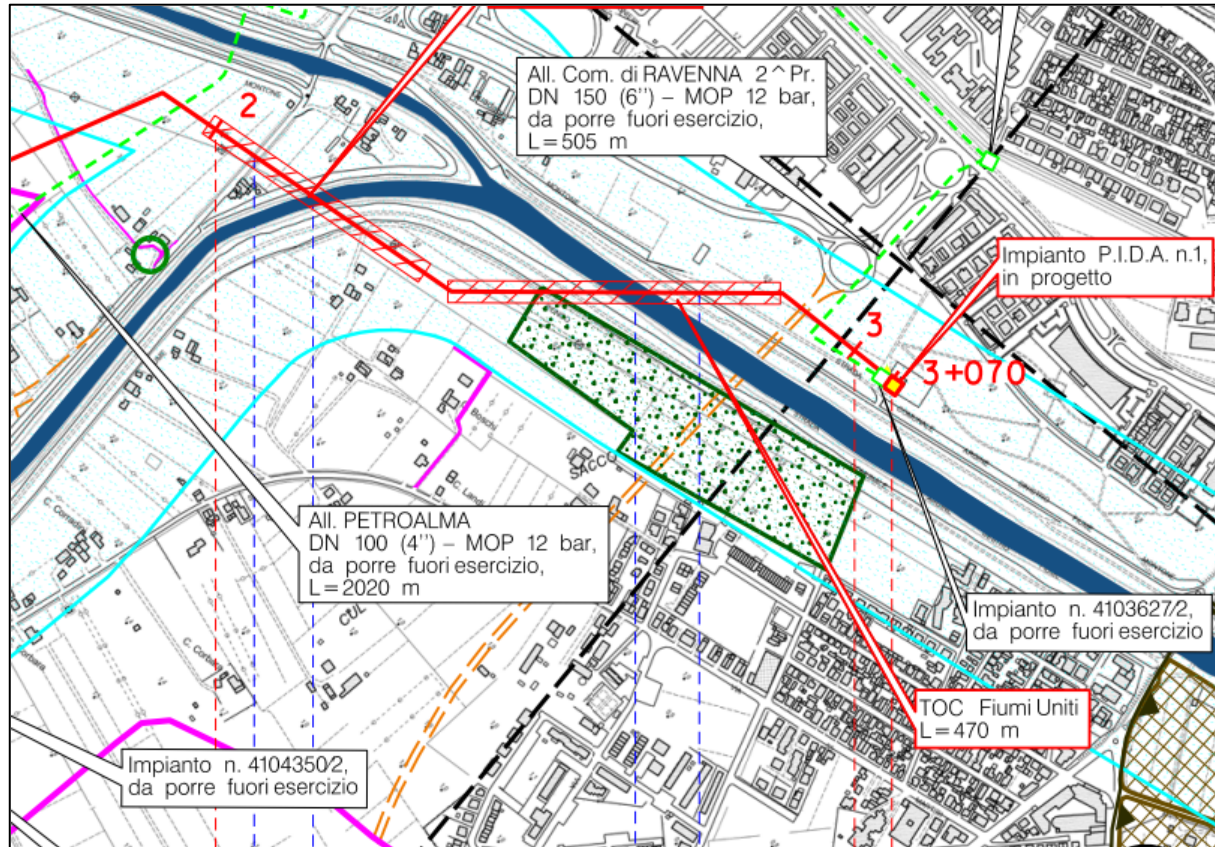
ATTRAVERSAMENTO CON T.O.C.

STRALCIO PLANIMETRICO SCALA 1:10000

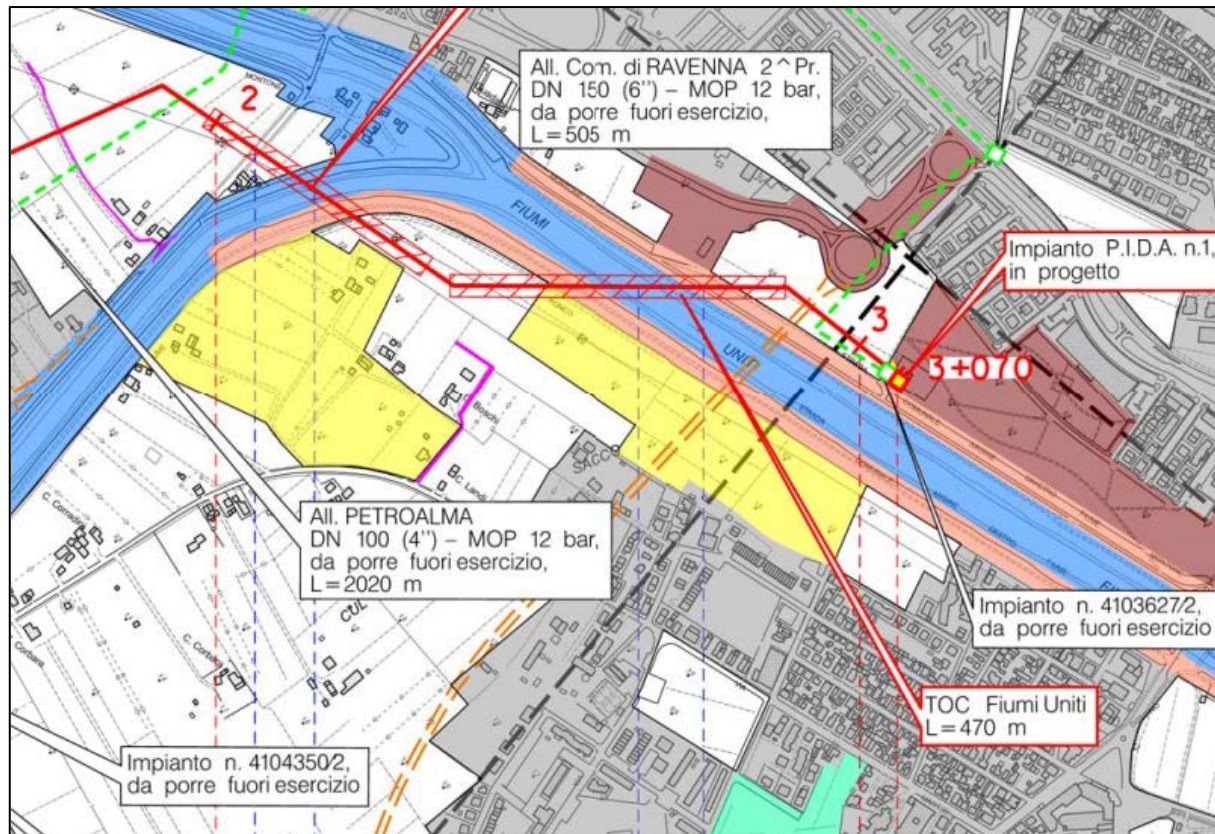


Provincia: Ravenna Comune: Ravenna Località: Progressiva (km): 2+660	Proprietario  Progettista 	METANODOTTO: RIF. ALL. COMUNE DI RAVENNA 2° PR. DN 200 (8") – DP 75 bar ATTRAVERSAMENTI CORSI D'ACQUA Fiumi Uniti	DISEGNO Foglio REVISIONE COMMESSA	PG-SAF-002 5 di 5 0 NR/08283	Scheda 2A
---	--	--	--	---------------------------------------	-------------------------

Strumenti di tutela e pianificazione nazionali (incluso DLgs n. 42/2004)



Uso del Suolo



Ortofoto con Area di Occupazione Lavori (AOL)






LEGENDA

Strumenti di tutela e pianificazione nazionali (incluso DLgs n. 42/2004)

DLgs 42/2004

-  Art. 142-lett.c-Fiume o corso d'acqua e relative sponde o piedi degli argini (fascia di 150 metri ciascuna)
-  Art. 142-lett.f-Parchi e riserve Regionali - Parco Regionale Delta del Po
-  Art. 142-lett.g-Territori coperti da foreste e da boschi
-  Art. 136-Aree e beni paesaggistici di notevole interesse pubblico

PAI

-  Art. 2 ter-Alveo
-  Art. 6-Aree di potenziale allagamento
-  Art. 10-Distanze di rispetto dai corpi idrici

Uso del Suolo

-  Urbanizzato, abitato, stradale
-  Seminativi semplici irrigui
-  Colture permanenti e sistemi culturali complessi
-  Acque interne
-  Argini
-  Vegetazione arbustiva ed arborea in evoluzione