




Il presente disegno e' di proprieta' aziendale - La Societa' tutelera' i propri diritti a termine di legge.



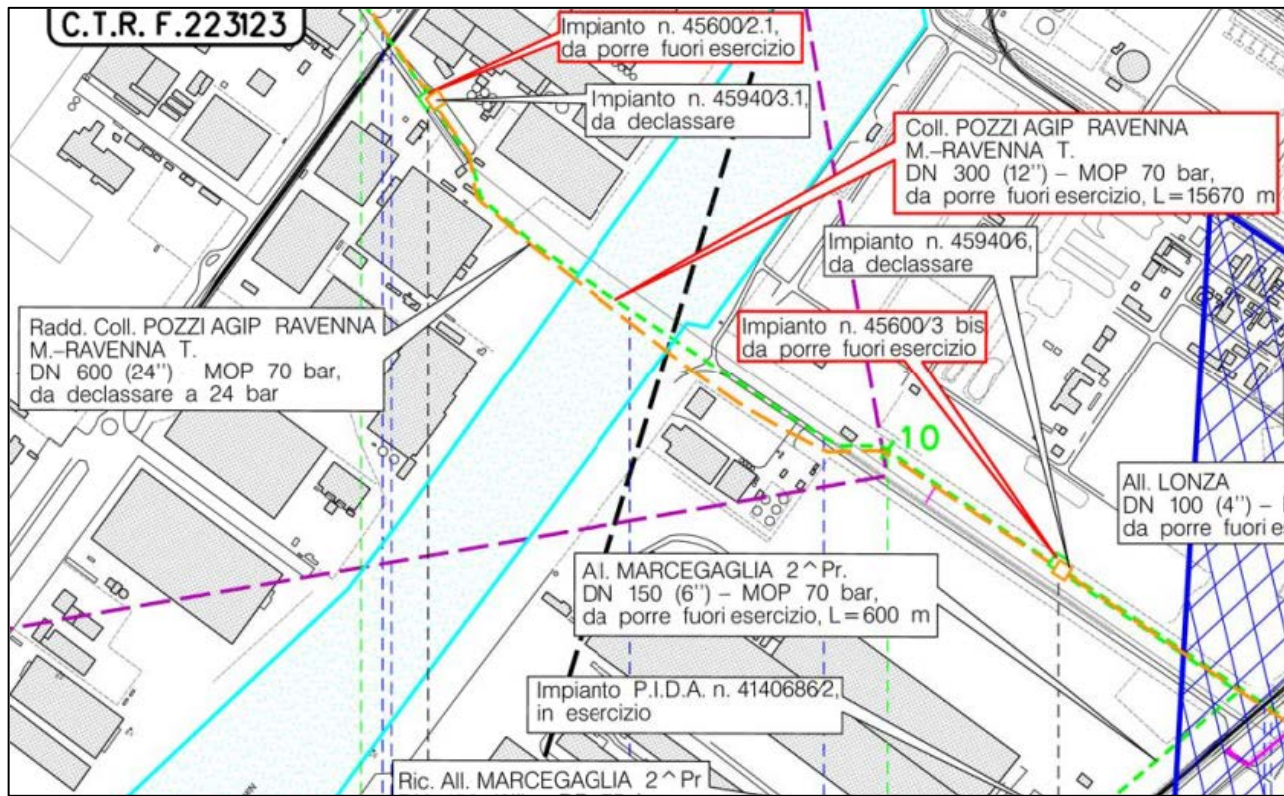
COROGRAFIA Scala 1:200.000



1	06/07/18	AGGIORNAMENTO	FAMULARI	URBINELLI	LUMINARI
0	15/12/17	EMISSIONE	FAMULARI	URBINELLI	LUMINARI
INDICE	DATA	REVISIONI	ELABORATO	VERIFICATO	APPROVATO
 			Dis. PG-SAF-003		
			Fg. 1 di 3		
Metanodotto: COLL. POZZI AGIP RAVENNA MARE – RAVENNA TERRA DN 300 (12") – MOP 70 bar DA PORRE FUORI ESERCIZIO			Comm NR/17135		
			INDICE	1	
SCHEDE ATTRAVERSAMENTI FLUVIALI			Scala 1:10000		
			Sostituisce il		
			Sostituito dal		

Provincia: Ravenna Comune: Ravenna Località: Progressiva (km): 9+583	Proprietario  Progettista  <small>consulenza materiali - ispezioni - saldatura progettazione - direzione lavori</small>	METANODOTTO: COLL. POZZI AGIP RAVENNA MARE – RAVENNA TERRA DN 300 (12") – MOP 70 bar DA PORRE FUORI ESERCIZIO ATTRAVERSAMENTI CORSI D'ACQUA Canale Candiano	DISEGNO Foglio REVISIONE COMMESSA	PG-SAF-003 3 di 3 0 NR/17135	Scheda 1A
---	--	---	--	---------------------------------------	---------------------

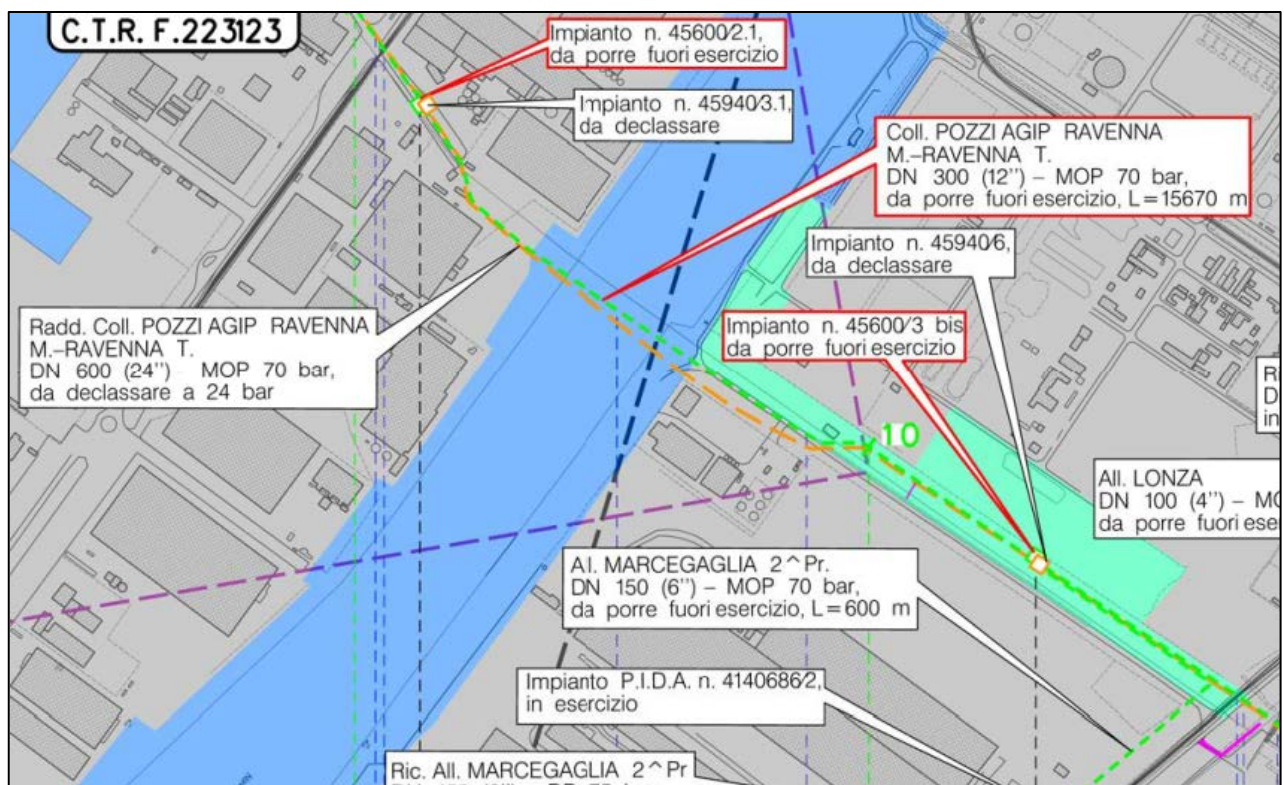
Strumenti di tutela e pianificazione nazionali (incluso DLgs n. 42/2004)



Ortofoto con Area di Occupazione Lavori (AOL)



Uso del Suolo










LEGENDA

Strumenti di tutela e pianificazione nazionali (incluso DLgs n. 42/2004)

DLgs 42/2004

-  Art. 142-lett.c-Fiume o corso d'acqua e relative sponde o piedi degli argini (fascia di 150 metri ciascuna)
-  Art. 142-lett.f-Parchi e riserve Regionali- Parco Regionale Delta del Po
-  Art. 142-lett.g-Territori coperti da foreste e da boschi
-  Art. 136-Aree e beni paesaggistici di notevole interesse pubblico
- PAI**
-  Art. 2 ter-Alveo
-  Art. 6-Aree di potenziale allagamento
-  Art. 10-Distanze di rispetto dai corpi idrici
-  R.D.L. 3267/23-Vincolo idrogeologico

Uso del Suolo

-  Urbanizzato, abitato, stradale
-  Vegetazione arbustiva ed arborea in evoluzione
-  Seminati semplici irrigui
-  Acque interne
-  Colture permanenti e sistemi colturali complessi
-  Argini
-  Aree incolte urbane