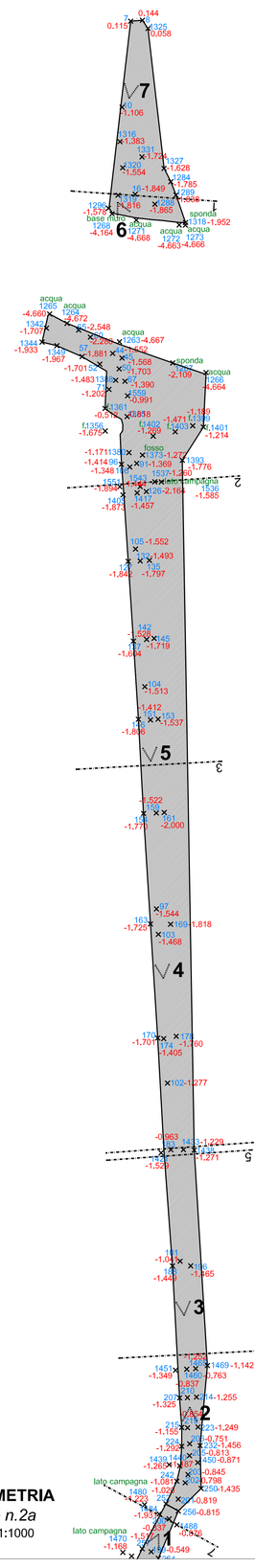

PLANIMETRIA
tratto n.2a
scala 1:1000

Vista n° 1

Vista n° 2

Vista n°3

Vista n°4

Vista n°5

Vista n° 6

Vista n° 7

SEZIONE 1
Progressiva 59.47 m

SCALA LUNGHEZZE 1 : 100
SCALA ALTEZZE 1 : 100

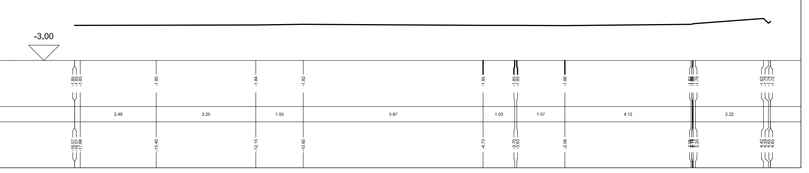

SEZIONE 2
Progressiva 158.62 m

SCALA LUNGHEZZE 1 : 100
SCALA ALTEZZE 1 : 100

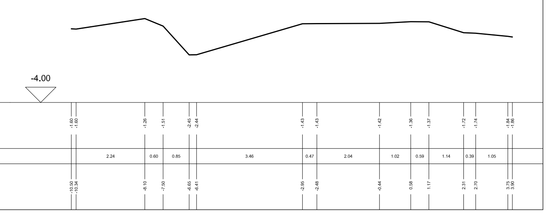

SEZIONE 3
Progressiva 254.89 m

SCALA LUNGHEZZE 1 : 100
SCALA ALTEZZE 1 : 100

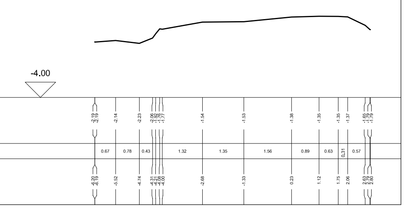

SEZIONE 4
Progressiva 385.66 m

SCALA LUNGHEZZE 1 : 100
SCALA ALTEZZE 1 : 100

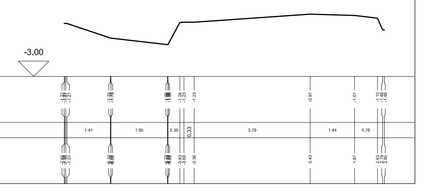

SEZIONE 5
Progressiva 388.16 m

SCALA LUNGHEZZE 1 : 100
SCALA ALTEZZE 1 : 100

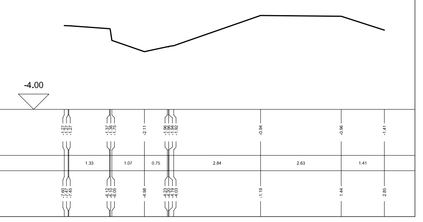

SEZIONE 6
Progressiva 456.17 m

SCALA LUNGHEZZE 1 : 100
SCALA ALTEZZE 1 : 100

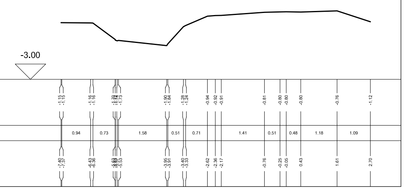

PIANTA CHIAVE
inquadramento

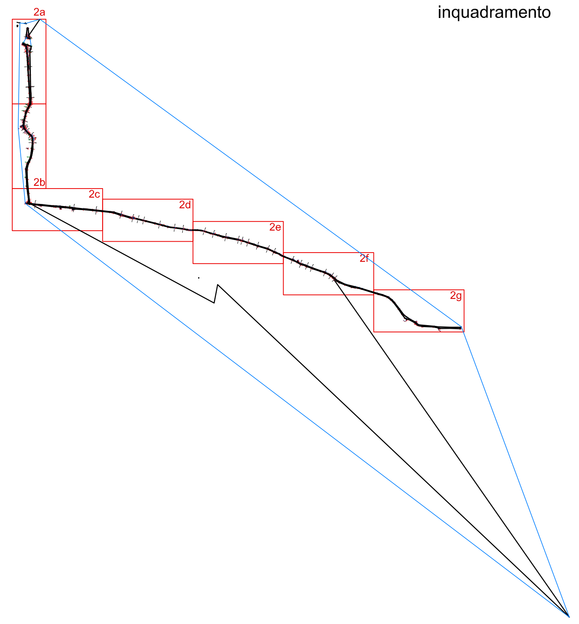

NOTA BENE
Tutte le misure andranno verificate in sito a cura dell'impresa esecutrice secondo indicazioni date dal Direttore dei Lavori

Rilievo eseguito con strumento dall'arch. Manolo Terranova

PARCO OGLIO NORD
Ente di Diritto Pubblico

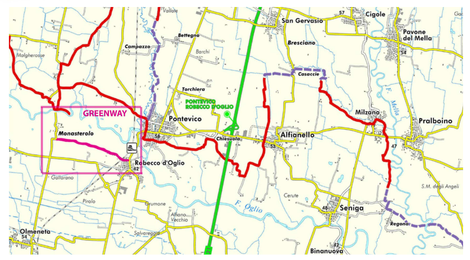

GREENWAY DELL'OGLIO

PROGETTO LOTTO 22-A

Nuova passerella ciclopedonale e sistemazione del percorso ciclabile di collegamento tra Monticelli d'Oglio, Monasterolo e Robecco d'Oglio

Studio d'Ingegneria ed Architettura
Ing. Giuseppe Cimini
Via MILANO, 56/d - 26100 CREMONA (CR)
Tel. 0372446030 - mail: studiocimini@fastwebnet.it

TAV.	COLLABORATORI:	RIFERIMENTO
2a	Arch. Ilenia Ferrari	
	OGGETTO DISEGNO PROGETTO ESECUTIVO **RILIEVO PLANIMETRICO, SEZIONI E RILIEVO FOTOGRAFICO - Tratto 2a**	SCALA 1:1000 1:100

DATA	AGGIORNAMENTI :	AGGIORNAMENTI :	AGGIORNAMENTI :	AGGIORNAMENTI :	AGGIORNAMENTI :
13.10.14					