SEZIONE 36
Progressiva 2954.22 m

SCALA LUNGHEZZE 1 : 100
SCALA ALTEZZE 1 : 100

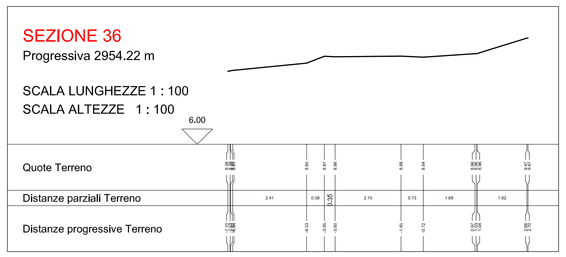

SEZIONE 37
Progressiva 3013.04 m

SCALA LUNGHEZZE 1 : 100
SCALA ALTEZZE 1 : 100

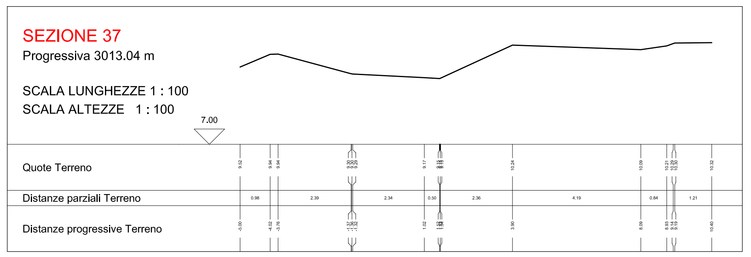

SEZIONE 39
Progressiva 3090.79 m

SCALA LUNGHEZZE 1 : 100
SCALA ALTEZZE 1 : 100

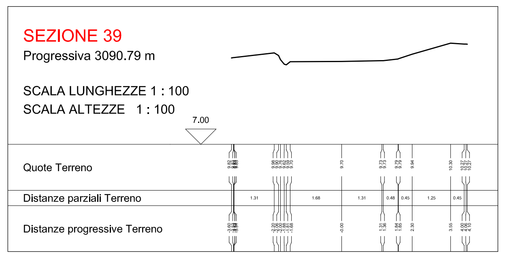

SEZIONE 38
Progressiva 3056.57 m

SCALA LUNGHEZZE 1 : 100
SCALA ALTEZZE 1 : 100

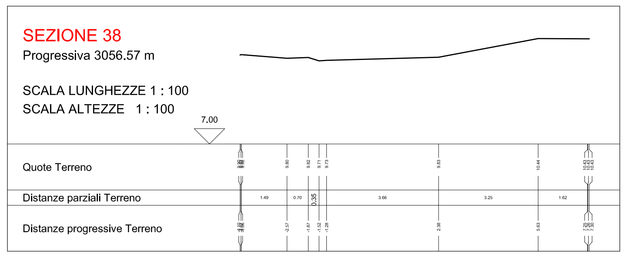

SEZIONE 40
Progressiva 3182.23 m

SCALA LUNGHEZZE 1 : 100
SCALA ALTEZZE 1 : 100

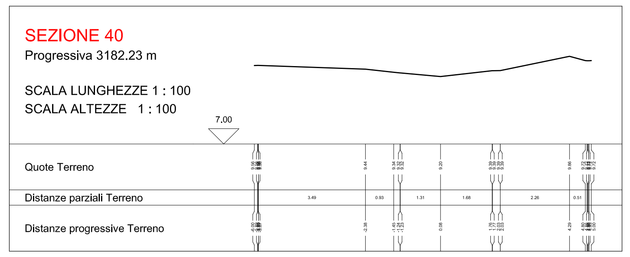

SEZIONE 41
Progressiva 3228.87 m

SCALA LUNGHEZZE 1 : 100
SCALA ALTEZZE 1 : 100

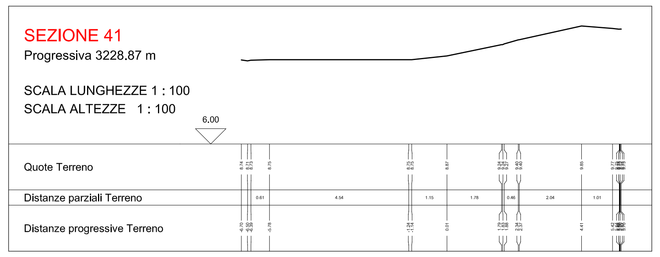

PIANTA CHIAVE
inquadramento

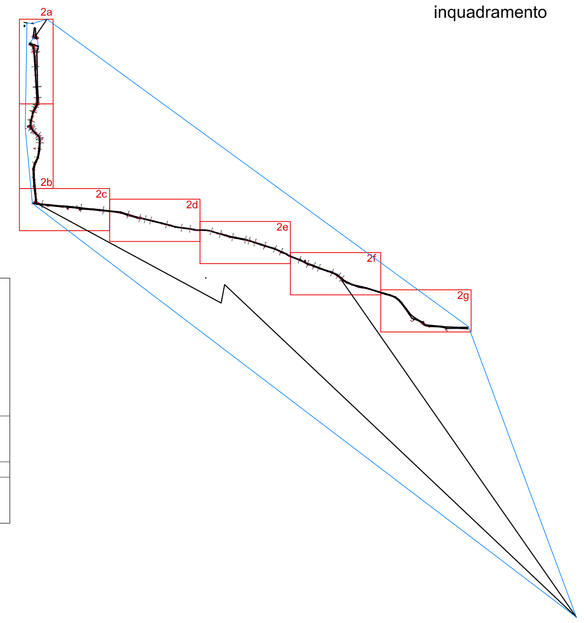

Vista n° 1

Vista n° 2

Vista n° 3

Vista n° 4

Vista n°5

Vista n° 6

Vista n° 7

Vista n° 8

Vista n° 9

Vista n° 10

NOTA BENE
Tutte le misure andranno verificate in sito a cura dell'impresa esecutrice secondo indicazioni date dal Direttore dei Lavori

Rilievo eseguito con strumento dall'arch. Manolo Terranova



PLANIMETRIA
tratto n.2f
scala 1:1000

SEZIONE 42
Progressiva 3257.42 m

SCALA LUNGHEZZE 1 : 100
SCALA ALTEZZE 1 : 100

PARCO OGLIO NORD
Ente di Diritto Pubblico

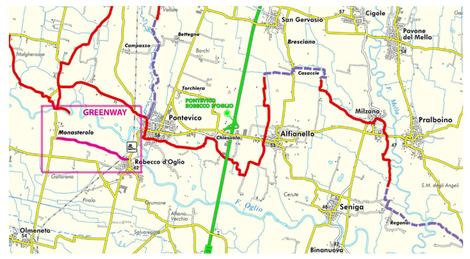

GREENWAY DELL'OGLIO

PROGETTO LOTTO 22-A

Nuova passerella ciclopedonale e sistemazione del percorso ciclabile di collegamento tra Monticelli d'Oglio, Monasterolo e Robecco d'Oglio

Studio d'Ingegneria ed Architettura
Ing. Giuseppe Cimini
Via MILANO, 56/d - 26100 CREMONA (CR)
Tel. 0372446030 - mail: studiocimini@fastwebnet.it

TAV.	COLLABORATORI:	RIFERIMENTO
2f	Arch. Ilenia Ferrari	
	OGGETTO DISEGNO PROGETTO ESECUTIVO **RILIEVO PLANIMETRICO, SEZIONI E RILIEVO FOTOGRAFICO - Tratto 2f**	SCALA 1:1000 1:100
DATA 13.10.14	AGGIORNAMENTI : / AGGIORNAMENTI : / AGGIORNAMENTI : / AGGIORNAMENTI :	AGGIORNAMENTI :