






**ASSE VIARIO MARCHE-UMBRIA
E QUADRILATERO DI PENETRAZIONE INTERNA
MAXI LOTTO 2**

LAVORI DI COMPLETAMENTO DELLA DIRETTRICE PERUGIA ANCONA:
SS. 318 DI "VALFABBRICA", TRATTO PIANELLO -VALFABBRICA
SS. 76 "VAL D'ESINO", TRATTI FOSSATO VICO - CANCELLI E ALBACINA - SERRA SAN QUIRICO
"PEDEMONTANA DELLE MARCHE", TRATTO FABRIANO-MUCCIA-SFERCIA.

MONITORAGGIO AMBIENTALE

<p>CONTRAENTE GENERALE:</p> 	<p>Il responsabile del contraente generale: Ing. Federico Montanari</p>
---	--

<p>IMPRESA AFFIDATARIA:</p> 	<p>Il Direttore Tecnico Ing. Domenico D'Alessandro</p>  
<p>Il gruppo di lavoro Arch. Emiliano Capozza - (stato fisico dei luoghi) Arch. Roberta Lamberti - (atmosfera) Geol. Francesco Morgante - (suolo) Ing. Martina Carlino - (ambiente idrico) Ing. Antonio Orlando - (rumore e vibrazioni) Arch. Caterina Scamardella - (paesaggio) Dott. Matteo Vetro - (vegetazione flora e fauna)</p>	<p>Il Responsabile Ambientale Ing. Claudio Lamberti</p> 

<p>Il Coordinatore della Sicurezza in fase di Esecuzione Ing. Salvatore Chirico</p>	<p>Il Direttore dei Lavori Ing. Peppino Marascio</p>
--	---

2.1.2 - PEDEMONTANA DELLE MARCHE
Secondo stralcio funzionale: Matelica Nord - Matelica sud/Castelraimondo nord
MONITORAGGIO AMBIENTALE FASE DI ANTE OPERAM
COMPONENTE ATMOSFERA
SCHEDE DI RILEVAMENTO

Codice Unico di Progetto (CUP) **F12C03000050021** (Delibera CIPE 13/2004)

Codice elaborato:

Opera	Tratto	Settore	CEE	WBS	Id. doc.	N. prog.	Rev.
L 0 7 0 3	2 1 2	E	2 7	M A 0 3 0 1	R E L	0 1	A

REV.	DATA	DESCRIZIONE	Redatto	Controllato	Approvato
A	30 APR 2017	EMISSIONE	ARIEN	ARIEN	DIRPA

CODICE PUNTO MISURA: ATM 13**PROGR. (KM):** 0+450**DENOMINAZIONE:** VIABILITA' DI CANTIERE**FASE DI MONITORAGGIO:** ANTE OPERAM**DATA:** 22-23 novembre 2017**LOCALIZZAZIONE GEOGRAFICA**Comune: **Matelica**Provincia: **Macerata**Regione: **Marche**

Località:

Coordinate geografiche: **43°16'24.40"N 12°59'36.49"E****CARATTERISTICA DELL'INFRASTRUTTURA**TIPOLOGIA DI OPERA: RILEVATO TRINCEA RASO VIADOTTO GALLERIA NATURALE GALLERIA ARTIFICIALE**CARATTERISTICA DEL PUNTO DI MONITORAGGIO**

DISTANZA DAL TRACCIATO: 80,00 m

POSIZIONE RISPETTO ALL'ASSE DEL TRACCIATO: EST OVEST NORD SUD A CAVALLO

ALTEZZA DEL RICETTORE M 7

DISTANZA DAL PUNTO M

ORIENTAMENTO DELLA FACCIATA INTERESSATA DALLA MISURA RISPETTO ALLA STRADA



parallelo



ruotato

Tipologia

scuola

ospedale

residenziale isolato

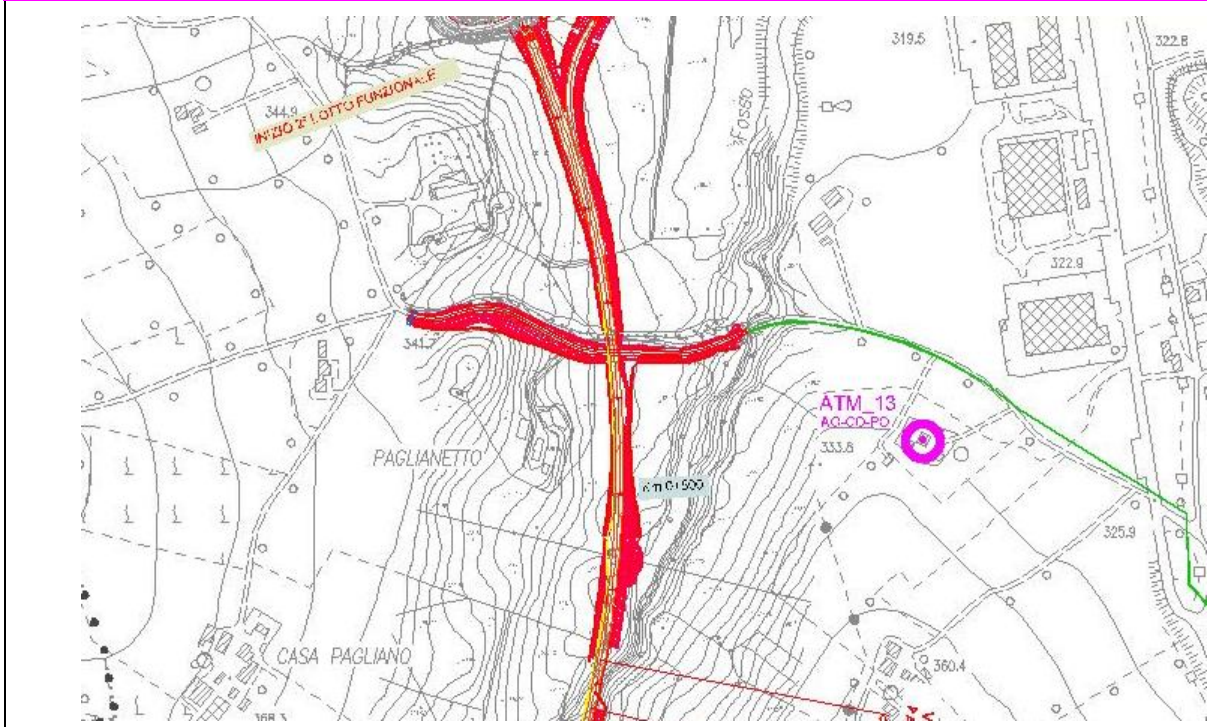
residenziale agglomerato

pertinenza FS

rudere/assimilabile

edificio storico/area pregio naturale

AEROFOTOGRAMMETRIA – SCALA 1:10.000



ORTOFOTO



DOCUMENTAZIONE FOTOGRAFICA



CODICE PUNTO MISURA: ATM 14**PROGR. (KM):** 1+500**DENOMINAZIONE:** SAN VENANZO**FASE DI MONITORAGGIO:** ANTE OPERAM**DATA:** 22-23 novembre 2017**LOCALIZZAZIONE GEOGRAFICA**Comune: **Matelica**Provincia: **Ancona**Regione: **Marche**

Località:

Coordinate geografiche: **43° 15.834'N 12° 59.777'E****CARATTERISTICA DELL'INFRASTRUTTURA**TIPOLOGIA DI OPERA: RILEVATO TRINCEA RASO VIADOTTO GALLERIA NATURALE GALLERIA ARTIFICIALE**CARATTERISTICA DEL PUNTO DI MONITORAGGIO**

DISTANZA DAL TRACCIATO: 30,00 m

POSIZIONE RISPETTO ALL'ASSE DEL TRACCIATO: EST OVEST NORD SUD A CAVALLO

ALTEZZA DEL RICETTORE

M 11

DISTANZA DAL PUNTO M

ORIENTAMENTO DELLA FACCIATA INTERESSATA DALLA MISURA RISPETTO ALLA STRADA



parallelo



ruotato

Tipologia

scuola

ospedale

residenziale isolato

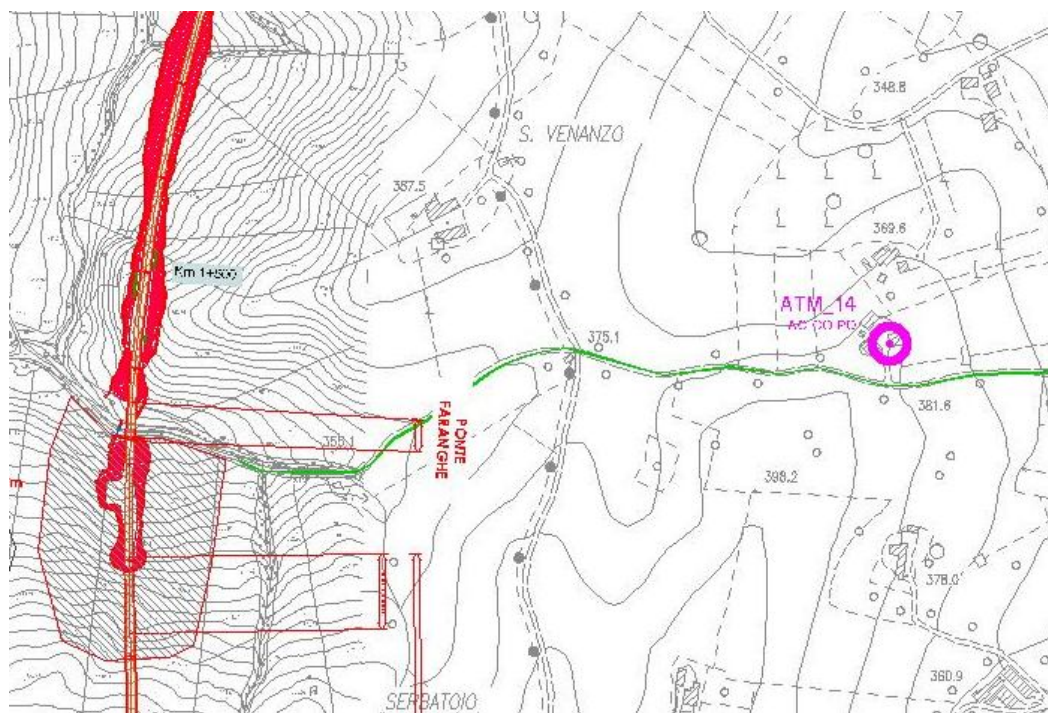
residenziale agglomerato

pertinenza FS

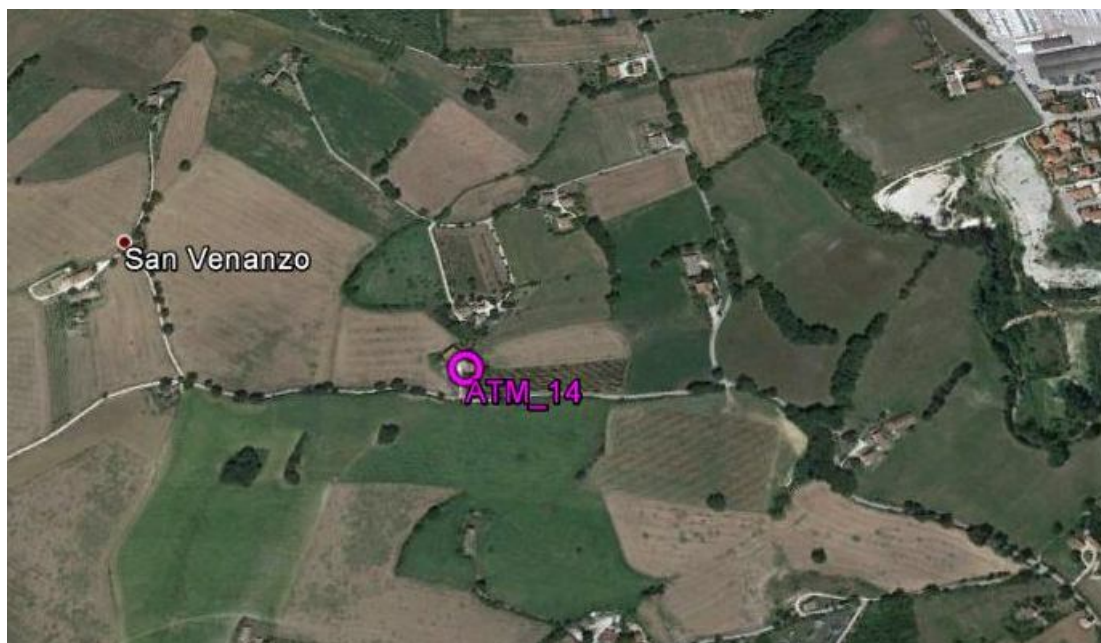
rudere/assimilabile

edificio storico/area pregio naturale

AEROFOTOGRAMMETRIA – SCALA 1:10.000



ORTOFOTO



DOCUMENTAZIONE FOTOGRAFICA



CODICE PUNTO MISURA: ATM 15**PROGR. (KM):** 2+450**DENOMINAZIONE:** GALLERIA NATURALE CROCE DI CALLE**FASE DI MONITORAGGIO:** ANTE OPERAM**DATA:** 22-23 novembre 2017**LOCALIZZAZIONE GEOGRAFICA**Comune: **Matelica**Provincia: **Ancona**Regione: **Marche**

Località:

Coordinate geografiche: **43°15'29.06"N 12°59'6.85"E****CARATTERISTICA DELL'INFRASTRUTTURA**TIPOLOGIA DI OPERA: RILEVATO TRINCEA RASO VIADOTTO GALLERIA NATURALE GALLERIA ARTIFICIALE**CARATTERISTICA DEL PUNTO DI MONITORAGGIO**

DISTANZA DAL TRACCIATO: 100,00 m

POSIZIONE RISPETTO ALL'ASSE DEL TRACCIATO: EST OVEST NORD SUD A CAVALLO

ALTEZZA DEL RICETTORE M 7

DISTANZA DAL PUNTO M

ORIENTAMENTO DELLA FACCIATA INTERESSATA DALLA MISURA RISPETTO ALLA STRADA

parallelo

ruotato

Tipologia

scuola

ospedale

residenziale isolato

residenziale agglomerato

pertinenza FS

rudere/assimilabile

edificio storico/area pregio naturale

AEROFOTOGRAMMETRIA – SCALA 1:10.000



ORTOFOTO



DOCUMENTAZIONE FOTOGRAFICA



CODICE PUNTO MISURA: ATM 16**PROGR. (KM):** 3+400**DENOMINAZIONE:** GALLERIA NATURALE CROCE DI CALLE**FASE DI MONITORAGGIO:** ANTE OPERAM**DATA:** 22-23 novembre 2017**LOCALIZZAZIONE GEOGRAFICA**Comune: **Matelica**Provincia: **Ancona**Regione: **Marche**

Località:

Coordinate geografiche: **43° 14.834'N 12° 59.165'E****CARATTERISTICA DELL'INFRASTRUTTURA**TIPOLOGIA DI OPERA: RILEVATO TRINCEA RASO VIADOTTO GALLERIA NATURALE GALLERIA ARTIFICIALE**CARATTERISTICA DEL PUNTO DI MONITORAGGIO**

DISTANZA DAL TRACCIATO: 100,00 m

POSIZIONE RISPETTO ALL'ASSE DEL TRACCIATO: EST OVEST NORD SUD A CAVALLO

ALTEZZA DEL RICETTORE

M 15

DISTANZA DAL PUNTO M

ORIENTAMENTO DELLA FACCIATA INTERESSATA DALLA MISURA RISPETTO ALLA STRADA



parallelo



ruotato

Tipologia

scuola

ospedale

residenziale isolato

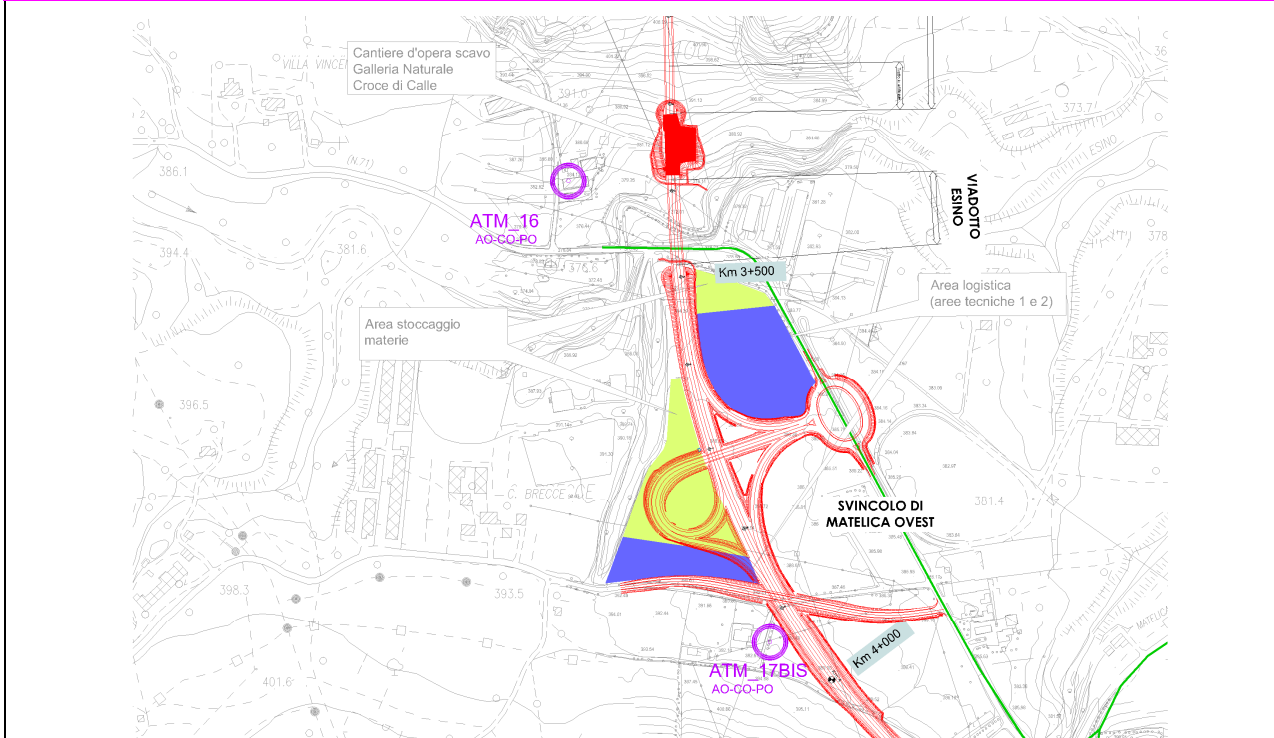
residenziale agglomerato

pertinenza FS


rudere/assimilabile

edificio storico/area pregio naturale

AEROFOTOGRAMMETRIA – SCALA 1:10.000



ORTOFOTO



DOCUMENTAZIONE FOTOGRAFICA



CODICE PUNTO MISURA: ATM 17 BIS**PROGR. (KM):** 3+900**DENOMINAZIONE:** SVINCOLO MATELICA OVEST**FASE DI MONITORAGGIO:** ANTE OPERAM**DATA:** 22-23 novembre 2017**LOCALIZZAZIONE GEOGRAFICA**Comune: **Matelica**Provincia: **Ancona**Regione: **Marche**

Località:

Coordinate geografiche: **43°14'33.63"N 12°59'20.27"E****CARATTERISTICA DELL'INFRASTRUTTURA**TIPOLOGIA DI OPERA: RILEVATO TRINCEA RASO VIADOTTO GALLERIA NATURALE GALLERIA ARTIFICIALE**CARATTERISTICA DEL PUNTO DI MONITORAGGIO**

DISTANZA DAL TRACCIATO: 12 m

POSIZIONE RISPETTO ALL'ASSE DEL TRACCIATO: EST OVEST NORD SUD A CAVALLO

ALTEZZA DEL RICETTORE

M 7

DISTANZA DAL PUNTO M

ORIENTAMENTO DELLA FACCIATA INTERESSATA DALLA MISURA RISPETTO ALLA STRADA



parallelo



ruotato

Tipologia

scuola

ospedale

residenziale isolato

residenziale agglomerato

pertinenza FS

rudere/assimilabile

edificio storico/area pregio naturale

DOCUMENTAZIONE FOTOGRAFICA



CODICE PUNTO MISURA: ATM 18 BIS**PROGR. (KM):** 3+800**DENOMINAZIONE:** GALLERIA NATURALE MISTRANIELLO**FASE DI MONITORAGGIO:** ANTE OPERAM**DATA:** 22-23 novembre 2017**LOCALIZZAZIONE GEOGRAFICA**Comune: **Matelica**Provincia: **Ancona**Regione: **Marche**

Località:

Coordinate geografiche: **43°14'27.71"N 13° 0'18.63"E****CARATTERISTICA DELL'INFRASTRUTTURA**TIPOLOGIA DI OPERA: RILEVATO TRINCEA RASO VIADOTTO GALLERIA NATURALE GALLERIA ARTIFICIALE**CARATTERISTICA DEL PUNTO DI MONITORAGGIO**

Distanza dal tracciato: 100,00 m

Posizione rispetto all'asse del tracciato: EST OVEST NORD SUD A CAVALLO

Altezza del ricettore M 9

Distanza dal punto M

Orientamento della facciata interessata dalla misura rispetto alla strada



parallelo



ruotato

Tipologia

scuola

ospedale

residenziale isolato

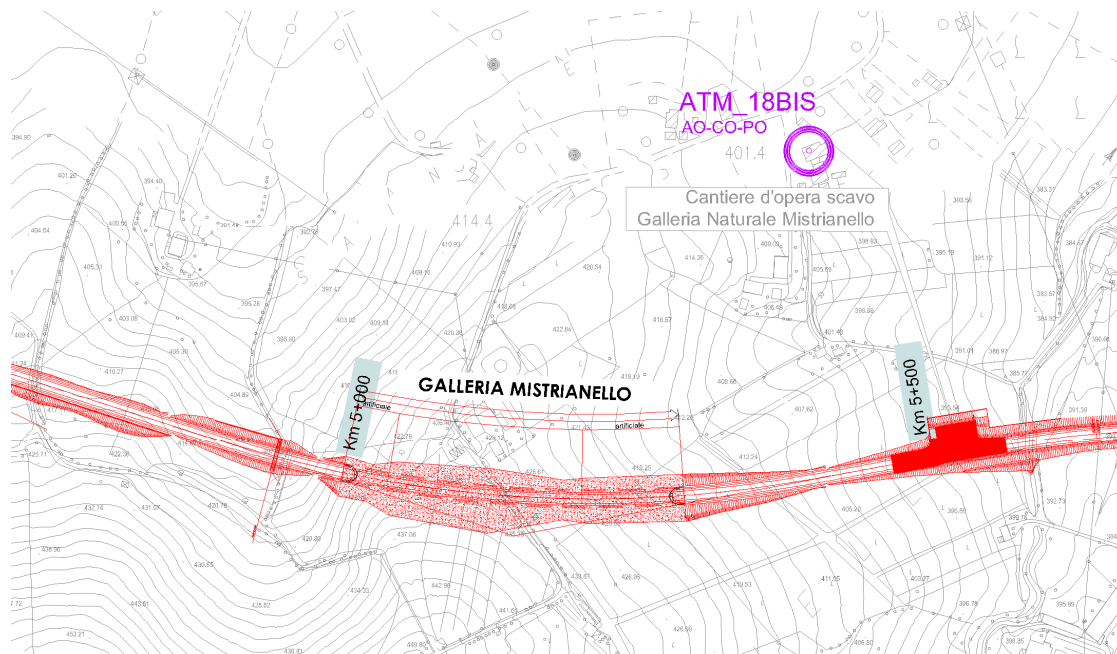
residenziale agglomerato

pertinenza FS


rudere/assimilabile

edificio storico/area pregio naturale

AEROFOTOGRAMMETRIA – SCALA 1:10.000



ORTOFOTO



DOCUMENTAZIONE FOTOGRAFICA



CODICE PUNTO MISURA: ATM 19**PROGR. (KM):** 6+500**DENOMINAZIONE:** CAMPO BASE**FASE DI MONITORAGGIO:** ANTE OPERAM**DATA:** 122-23 novembre 2017**LOCALIZZAZIONE GEOGRAFICA**Comune: **Matelica**Provincia: **Ancona**Regione: **Marche**

Località:

Coordinate geografiche: **43° 14.145'N 13° 0.986'E****CARATTERISTICA DELL'INFRASTRUTTURA**TIPOLOGIA DI OPERA: RILEVATO TRINCEA RASO VIADOTTO GALLERIA NATURALE GALLERIA ARTIFICIALE**CARATTERISTICA DEL PUNTO DI MONITORAGGIO**

DISTANZA DAL TRACCIATO: 40,00 m

POSIZIONE RISPETTO ALL'ASSE DEL TRACCIATO: EST OVEST NORD SUD A CAVALLO

ALTEZZA DEL RICETTORE

M 12

DISTANZA DAL PUNTO M

ORIENTAMENTO DELLA FACCIATA INTERESSATA DALLA MISURA RISPETTO ALLA STRADA

parallelo

ruotato

Tipologia

scuola

ospedale

residenziale isolato

residenziale agglomerato

pertinenza FS

rudere/assimilabile

edificio storico/area pregio naturale

DOCUMENTAZIONE FOTOGRAFICA



CODICE PUNTO MISURA: ATM 20**PROGR. (KM):** 6+500**DENOMINAZIONE:** SVINCOLO DI MATELICA**FASE DI MONITORAGGIO:** ANTE OPERAM**DATA:** 22-23 novembre 2017**LOCALIZZAZIONE GEOGRAFICA**Comune: **Matelica**Provincia: **Macerata**Regione: **Marche**

Località:

Coordinate geografiche: **43°14'12.08"N 13° 1'8.78"E****CARATTERISTICA DELL'INFRASTRUTTURA**TIPOLOGIA DI OPERA: RILEVATO TRINCEA RASO VIADOTTO GALLERIA NATURALE GALLERIA ARTIFICIALE**CARATTERISTICA DEL PUNTO DI MONITORAGGIO**

DISTANZA DAL TRACCIATO: 20,00 m

POSIZIONE RISPETTO ALL'ASSE DEL TRACCIATO: EST OVEST NORD SUD A CAVALLO

ALTEZZA DEL RICETTORE

M 10

DISTANZA DAL PUNTO M

ORIENTAMENTO DELLA FACCIATA INTERESSATA DALLA MISURA RISPETTO ALLA STRADA



parallelo



ruotato

Tipologia

scuola

ospedale

residenziale isolato

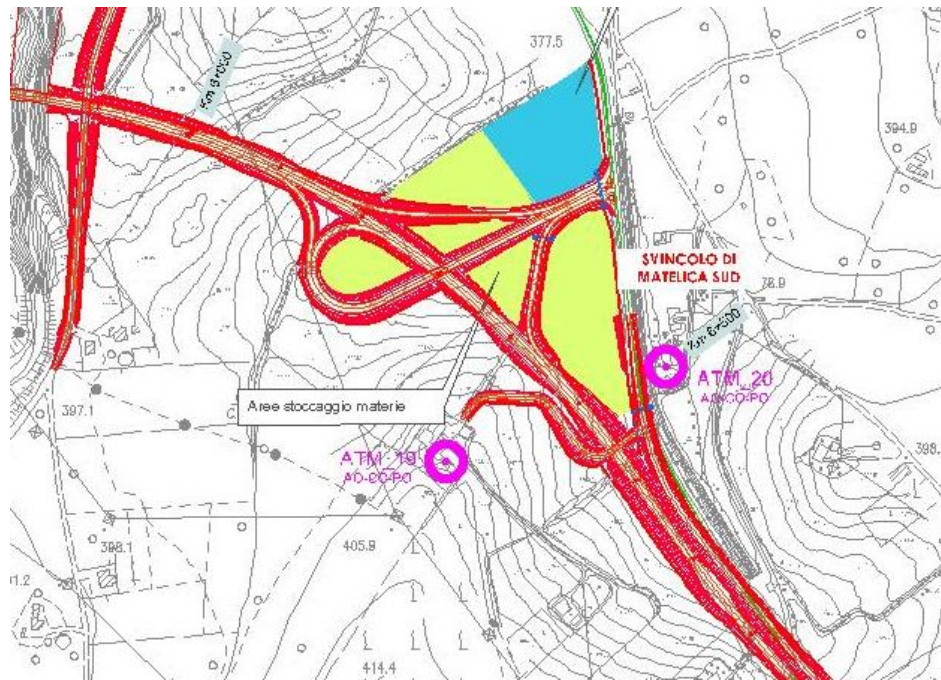
residenziale agglomerato

pertinenza FS

rudere/assimilabile

edificio storico/area pregio naturale

AEROFOTOGRAMMETRIA – SCALA 1:10.000



ORTOFOTO



DOCUMENTAZIONE FOTOGRAFICA



CODICE PUNTO MISURA: ATM 21**PROGR. (KM):** 7+750**DENOMINAZIONE:** SVINCOLO DI MATELICA NORD ZONA INDUSTRIALE**FASE DI MONITORAGGIO:** ANTE OPERAM**DATA:** 22-23 novembre 2017**LOCALIZZAZIONE GEOGRAFICA**Comune: **Matelica**Provincia: **Macerata**Regione: **Marche**

Località:

Coordinate geografiche: **43° 13.775'N 13° 1.797'E****CARATTERISTICA DELL'INFRASTRUTTURA**TIPOLOGIA DI OPERA: RILEVATO TRINCEA RASO VIADOTTO GALLERIA NATURALE GALLERIA ARTIFICIALE**CARATTERISTICA DEL PUNTO DI MONITORAGGIO**

DISTANZA DAL TRACCIATO: 70,00 m

POSIZIONE RISPETTO ALL'ASSE DEL TRACCIATO: EST OVEST NORD SUD A CAVALLO

ALTEZZA DEL RICETTORE M 10

DISTANZA DAL PUNTO M

ORIENTAMENTO DELLA FACCIATA INTERESSATA DALLA MISURA RISPETTO ALLA STRADA



parallelo



ruotato

Tipologia

scuola

ospedale

residenziale isolato

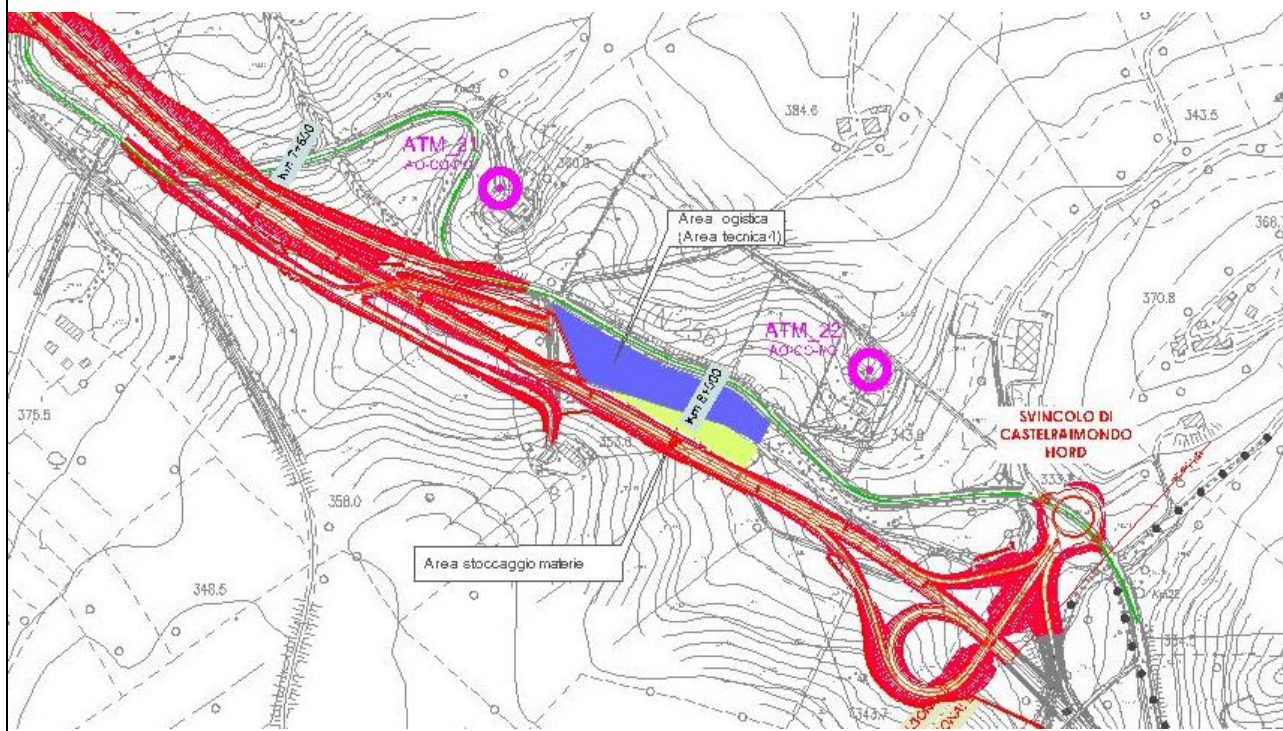
residenziale agglomerato

pertinenza FS

rudere/assimilabile

edificio storico/area pregio naturale

AEROFOTOGRAMMETRIA – SCALA 1:10.000



ORTOFOTO



DOCUMENTAZIONE FOTOGRAFICA



CODICE PUNTO MISURA: ATM 22**PROGR. (KM):** 8+150**DENOMINAZIONE:** SVINCOLO CASTEL RAIMONDO**FASE DI MONITORAGGIO:** ANTE OPERAM**DATA:** 22-23 novembre 2017**LOCALIZZAZIONE GEOGRAFICA**Comune: **Matelica**Provincia: **Macerata**Regione: **Marche**

Località:

Coordinate geografiche: **43°13'41.21"N 13° 2'4.92"E****CARATTERISTICA DELL'INFRASTRUTTURA**TIPOLOGIA DI OPERA: RILEVATO TRINCEA RASO VIADOTTO GALLERIA NATURALE GALLERIA ARTIFICIALE**CARATTERISTICA DEL PUNTO DI MONITORAGGIO**

DISTANZA DAL TRACCIATO: 120,00 m

POSIZIONE RISPETTO ALL'ASSE DEL TRACCIATO: EST OVEST NORD SUD A CAVALLO

ALTEZZA DEL RICETTORE M 12

DISTANZA DAL PUNTO M

ORIENTAMENTO DELLA FACCIATA INTERESSATA DALLA MISURA RISPETTO ALLA STRADA



parallelo



ruotato

Tipologia



scuola



ospedale



residenziale isolato



residenziale agglomerato



pertinenza FS

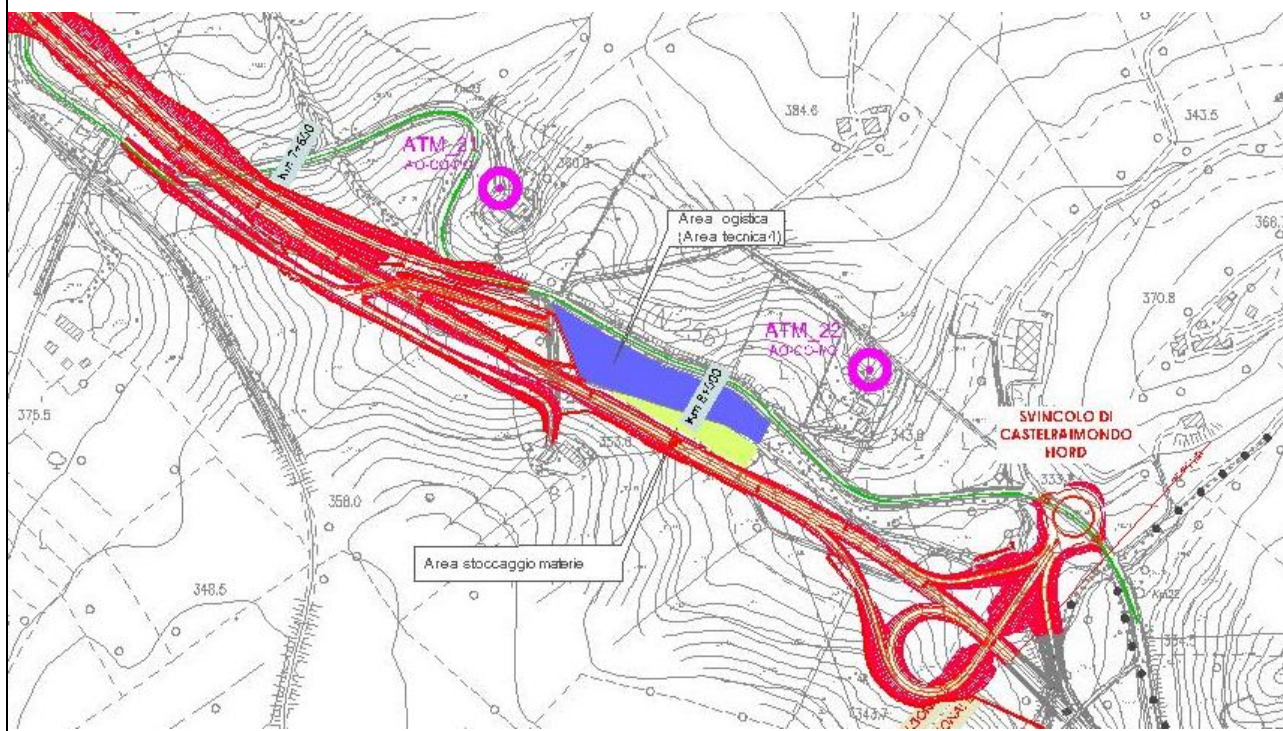


rudere/assimilabile



edificio storico/area pregio naturale

AEROFOTOGRAMMETRIA – SCALA 1:10.000



ORTOFOTO



DOCUMENTAZIONE FOTOGRAFICA

