






**ASSE VIARIO MARCHE-UMBRIA
E QUADRILATERO DI PENETRAZIONE INTERNA
MAXI LOTTO 2**

LAVORI DI COMPLETAMENTO DELLA DIRETTRICE PERUGIA ANCONA:
SS. 318 DI "VALFABBRICA", TRATTO PIANELLO - VALFABBRICA
SS. 76 "VAL D'ESINO", TRATTI FOSSATO VICO - CANCELLI E ALBACINA - SERRA SAN QUIRICO
"PEDEMONTANA DELLE MARCHE", TRATTO FABRIANO-MUCCIA-SFERCIA.

MONITORAGGIO AMBIENTALE

<p>CONTRAENTE GENERALE:</p> 	<p>Il responsabile del contraente generale: Ing. Federico Montanari</p>
--	--

<p>IMPRESA AFFIDATARIA:</p> 	<p>Il Direttore Tecnico Ing. Domenico D'Alessandro</p>  
<p>Il gruppo di lavoro Arch. Emiliano Capozza - (stato fisico dei luoghi) Arch. Roberta Lamberti - (atmosfera) Geol. Francesco Morgante - (suolo) Ing. Martina Carlino - (ambiente idrico) Ing. Antonio Orlando - (rumore e vibrazioni) Arch. Caterina Scamardella - (paesaggio) Dott. Matteo Vetro - (vegetazione flora e fauna)</p>	<p>Il Responsabile Ambientale Ing. Claudio Lamberti</p> 

<p>Il Coordinatore della Sicurezza in fase di Esecuzione Ing. Salvatore Chirico</p>	<p>Il Direttore dei Lavori Ing. Peppino Marascio</p>
--	---

2.1.2 - PEDEMONTANA DELLE MARCHE
Secondo stralcio funzionale: Matelica Nord - Matelica sud/Castelraimondo nord
MONITORAGGIO AMBIENTALE FASE DI ANTE OPERAM
COMPONENTE VEGETAZIONE, FLORA E FAUNA
SCHEDE DI RILEVAMENTO VEGETAZIONE E FLORA

Codice Unico di Progetto (CUP) **F12C03000050021** (Delibera CIPE 13/2004)

Codice elaborato:

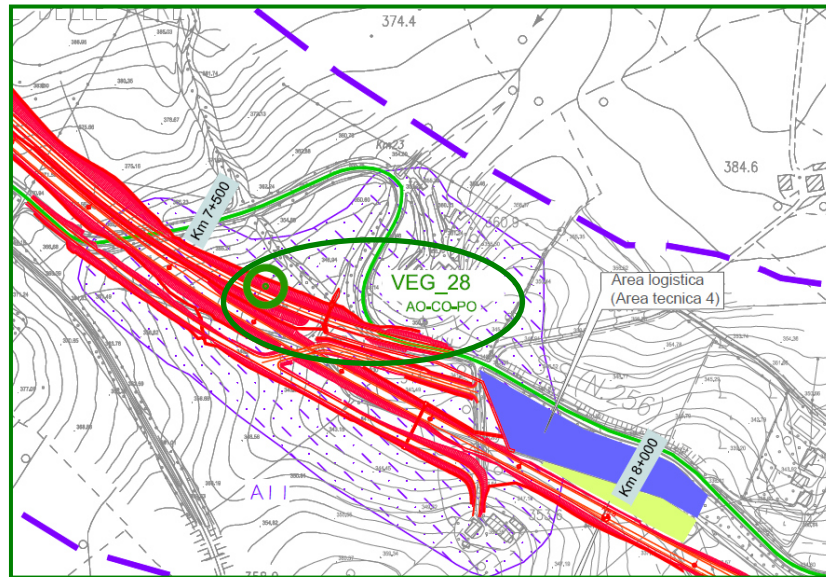
Opera	Tratto	Settore	CEE	WBS	Id. doc.	N. prog.	Rev.
L 0 7 0 3	2 1 2	E	2 7	M A 0 4 0 1	R E L	0 1	A

REV.	DATA	DESCRIZIONE	Redatto	Controllato	Approvato
A	30 APR 2017	EMISSIONE	ARIEN	ARIEN	DIRPA

CODICE PUNTO MISURA: VEG_28
PROGRESSIVA DI RIFERIMENTO: Km 7+600
DENOMINAZIONE: Area critica n.11
TECNICO RILEVATORE: Dott. Matteo Vetro

FASE DI MONITORAGGIO: Ante Operam
DATA DEL RILIEVO: 08/02/2017

STRALCIO PLANIMETRICO / FOTO PANORAMICA DEL SITO



LOCALIZZAZIONE GEOGRAFICA

Località: -

Comune: MATELICA

Provincia: MACERATA

Regione: MARCHE

Coordinate: E: 13° 1.724' N: 43° 13.809'

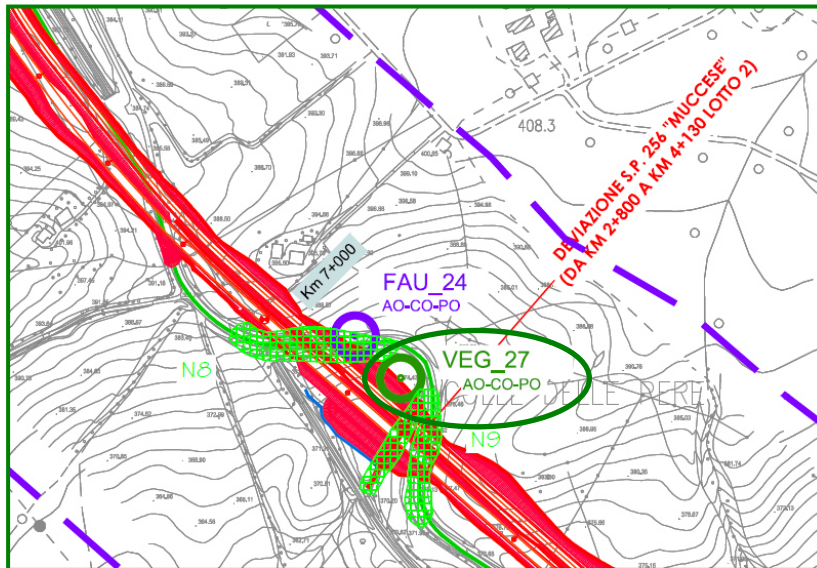
Altitudine: 348 m s.l.m.

Accesso al punto di misura: accessibile

CODICE PUNTO MISURA: VEG_27
PROGRESSIVA DI RIFERIMENTO: Km 7+100
DENOMINAZIONE: Area di impatto N 8-9
TECNICO RILEVATORE: Dott. Matteo Vetro

FASE DI MONITORAGGIO: Ante Operam
DATA DEL RILIEVO: 08/02/2017

STRALCIO PLANIMETRICO / FOTO PANORAMICA DEL SITO



LOCALIZZAZIONE GEOGRAFICA

Località: -

Comune: MATELICA

Provincia: MACERATA

Regione: MARCHE

Coordinate: E: 13° 1.346' N: 43° 13.952'

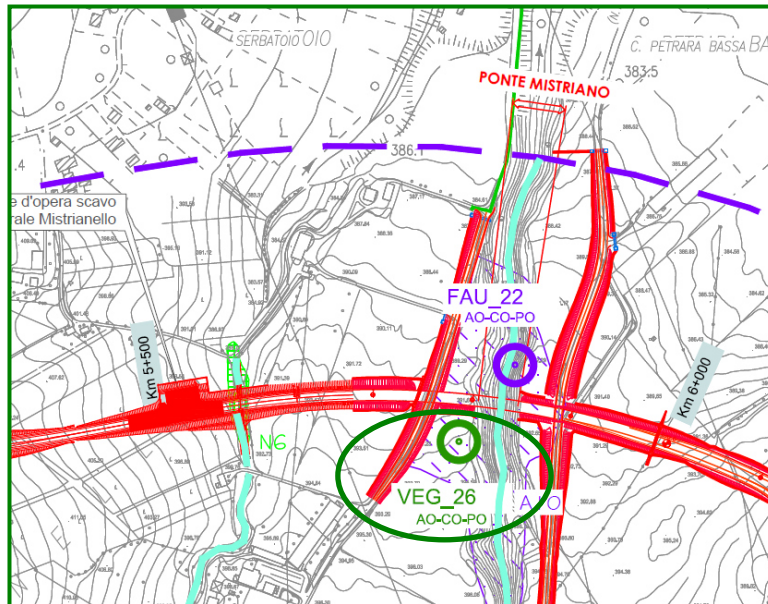
Altitudine: 375 m s.l.m.

Accesso al punto di misura: accessibile

CODICE PUNTO MISURA: VEG_26
PROGRESSIVA DI RIFERIMENTO: Km 5+800
DENOMINAZIONE: Ponte Mistriano
TECNICO RILEVATORE: Dott. Matteo Vetro

FASE DI MONITORAGGIO: Ante Operam
DATA DEL RILIEVO: 08/02/2017

STRALCIO PLANIMETRICO / FOTO PANORAMICA DEL SITO



LOCALIZZAZIONE GEOGRAFICA

Località: MISTRIANELLO

Comune: MATELICA

Provincia: MACERATA

Regione: MARCHE

Coordinate: E: 13° 0.651' N: 43° 14.304'

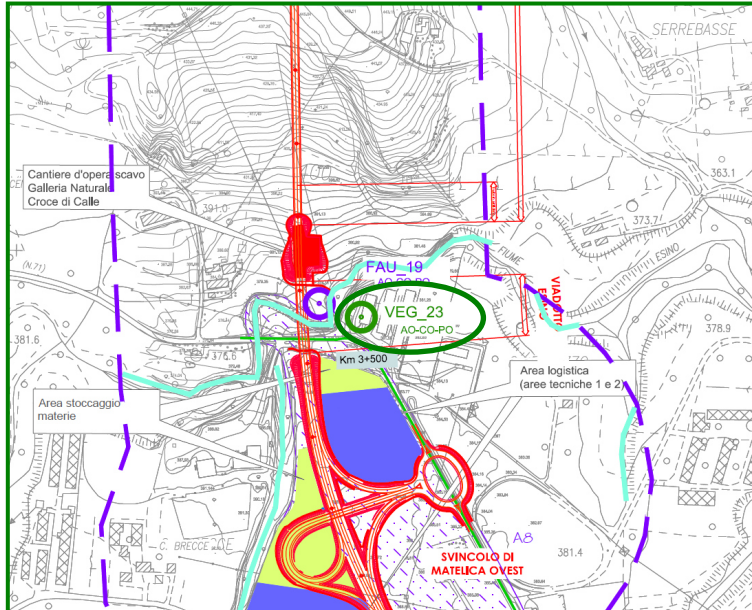
Altitudine: 393 m s.l.m.

Accesso al punto di misura: accessibile

CODICE PUNTO MISURA: VEG_23
PROGRESSIVA DI RIFERIMENTO: Km 3+450
DENOMINAZIONE: Viadotto Esino
TECNICO RILEVATORE: Dott. Matteo Vetro

FASE DI MONITORAGGIO: Ante Operam
DATA DEL RILIEVO: 07/02/2017

STRALCIO PLANIMETRICO / FOTO PANORAMICA DEL SITO



LOCALIZZAZIONE GEOGRAFICA

Località: -

Comune: MATELICA

Provincia: MACERATA

Regione: MARCHE

Coordinate: E: 12° 59.293' N: 43° 14.838'

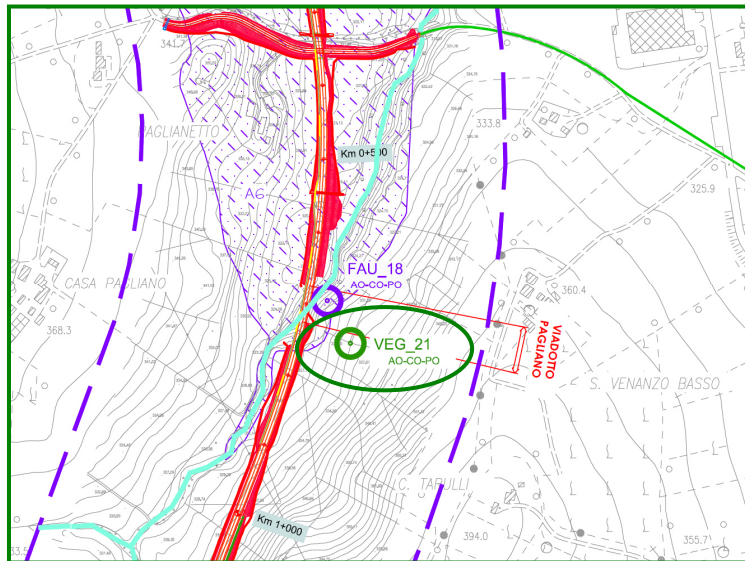
Altitudine: 390 m s.l.m.

Accesso al punto di misura: accessibile

CODICE PUNTO MISURA: VEG_21
PROGRESSIVA DI RIFERIMENTO: Km 0+700
DENOMINAZIONE: Area critica A6 (Viadotto Pagliano)
TECNICO RILEVATORE: Dott. Matteo Vetro

FASE DI MONITORAGGIO: Ante Operam
DATA DEL RILIEVO: 07/02/2017

STRALCIO PLANIMETRICO / FOTO PANORAMICA DEL SITO



LOCALIZZAZIONE GEOGRAFICA

Località: -

Comune: MATELICA

Provincia: MACERATA

Regione: MARCHE

Coordinate: E: 12° 59.285' N: 43° 16.268'

Altitudine: 330 m s.l.m.

Accesso al punto di misura: accessibile