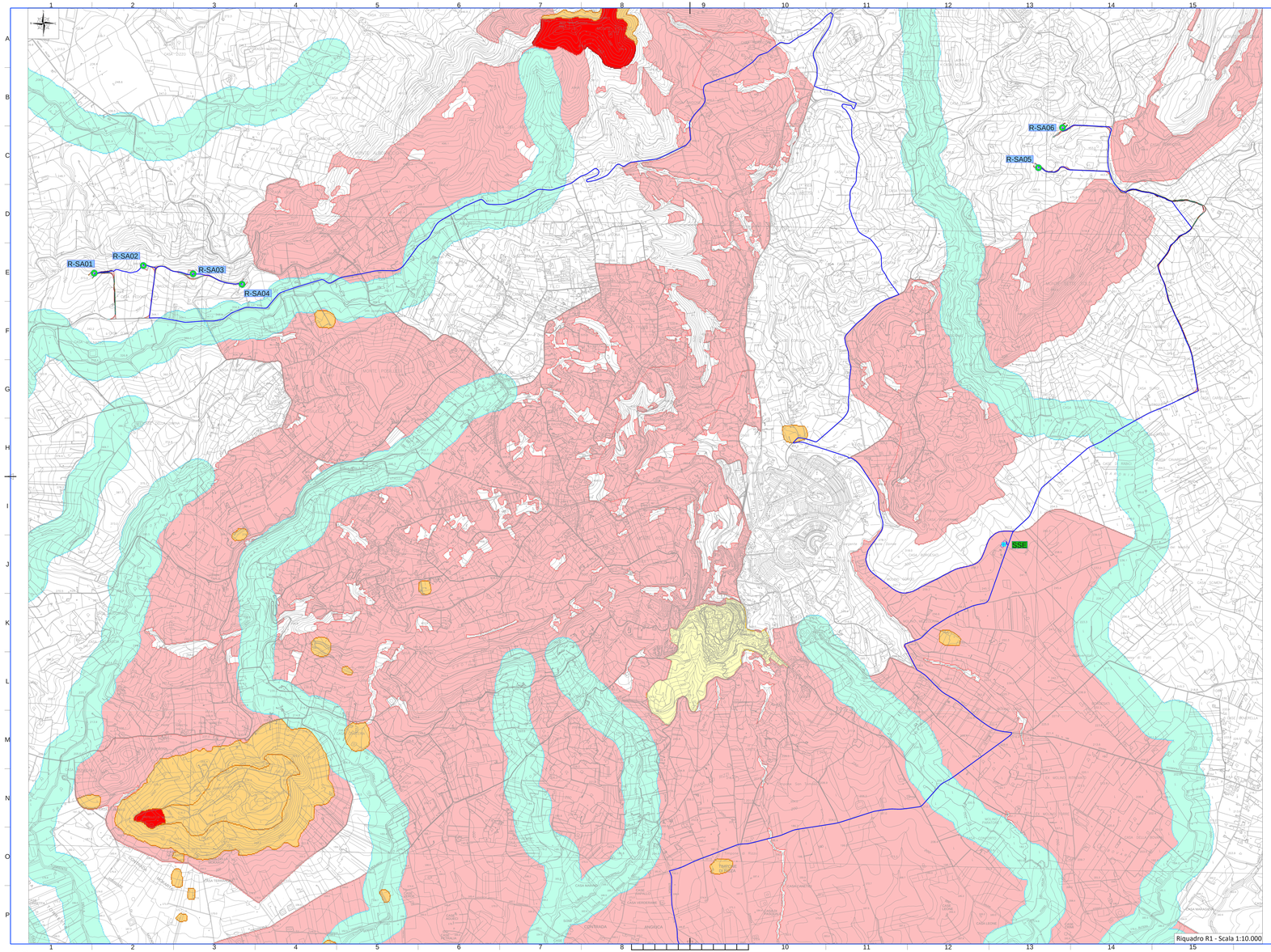


Riquadro R1 - Scala 1:10.000

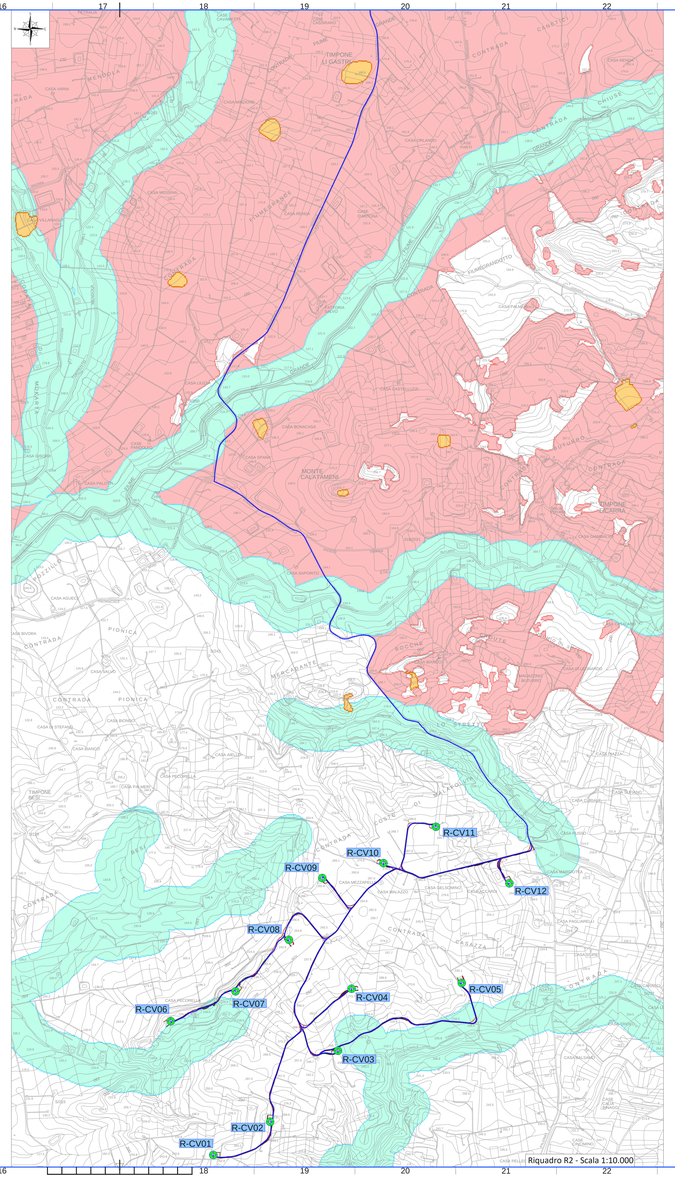


Riquadro R2 - Scala 1:10.000

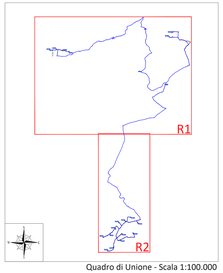


Quadro di Unione - Scala 1:100.000

LEGENDA

*Vincoli tutelati dal D. Lgs. 42/2004 e ss. mm. e ii.*

- art. 10 (beni culturali - vincolo archeologico)
- art. 134 lett. c (beni paesaggistici - ulteriori immobili di cui all'art. 136)
- art. 136 (immobili e aree di notevole interesse pubblico)
- art. 142 co. 1 lett. c (fiumi, torrenti e corsi d'acqua e relative sponde opiedi degli argini per una fascia di 150 m ciascuna)
- art. 142 co. 1 lett. m (zone di interesse archeologico)

*Le aree sono state perimetrate a partire dai servizi WMS, Web Map Service, relativi al PTPR degli Ambiti 2 e 3 (si ricordi, che ad oggi il Piano degli Ambiti 2 e 3 è in regime di adozione e salvaguardia dal 2016, ma non approvato).*

LEGENDA

- R-Sx_xx — Posizione e nomenclatura dell'aerogeneratore di nuova realizzazione
- SSE — Posizione Sottostazione elettrica
- Layout cavi in MT

**REGIONE SICILIA**
Provincia di Trapani
COMUNI DI SALEMI E CASTELVETRANO

PROGETTO

POTENZIAMENTO PARCO EOLICO SALEMI-CASTELVETRANO

PROGETTO DEFINITIVO

COMMITTENTE

ERG Wind Sicilia 6

PROGETTISTA

Hydro Engineering s.s.
di Damiano e Mariano Galbo
via Rossotti, 39
91011 Alcamo (TP) Italy

ORDINE DEGLI INGEGNERI PROV. TRAPANI Ing. Mariano Galbo N. 724

OGGETTO DELL'ELABORATO

CARTA DEI VINCOLI NELL'AREA DI INTERVENTO
VINCOLI PAESAGGISTICI

| REV. | DATA | ATTIVITA' | REDATTO | VERIFICATO | APPROVATO |
|---|---|---|---|---|---|
| 0 | 20/07/2018 | PRIMA EMISSIONE | GL | MF | MG |
| | | | | | |
| | | | | | |
| | | | | | |

| CODICE PROGETTISTA | DATA | SCALA | FORMATO FOGLIO | CODICE COMMITTENTE | | | | | |
|---|---|---|---|---|---|---|---|---|---|
| | | | | SIGLA | DISC. | CARTELLA | PROGR. | REV. |
| | 20/07/2018 | 1:10.000 | A1X3 | 1 di 1 | SAL | ENG | TAV | 0047 | 00 |

NOME FILE: SAL_ENG-TAV-0047_00.dwg

Hydro Eng Engineering S.r.l. - si riserva tutti i diritti su questo documento che non può essere riprodotto neppure parzialmente senza la sua autorizzazione scritta.

ISO A1x3