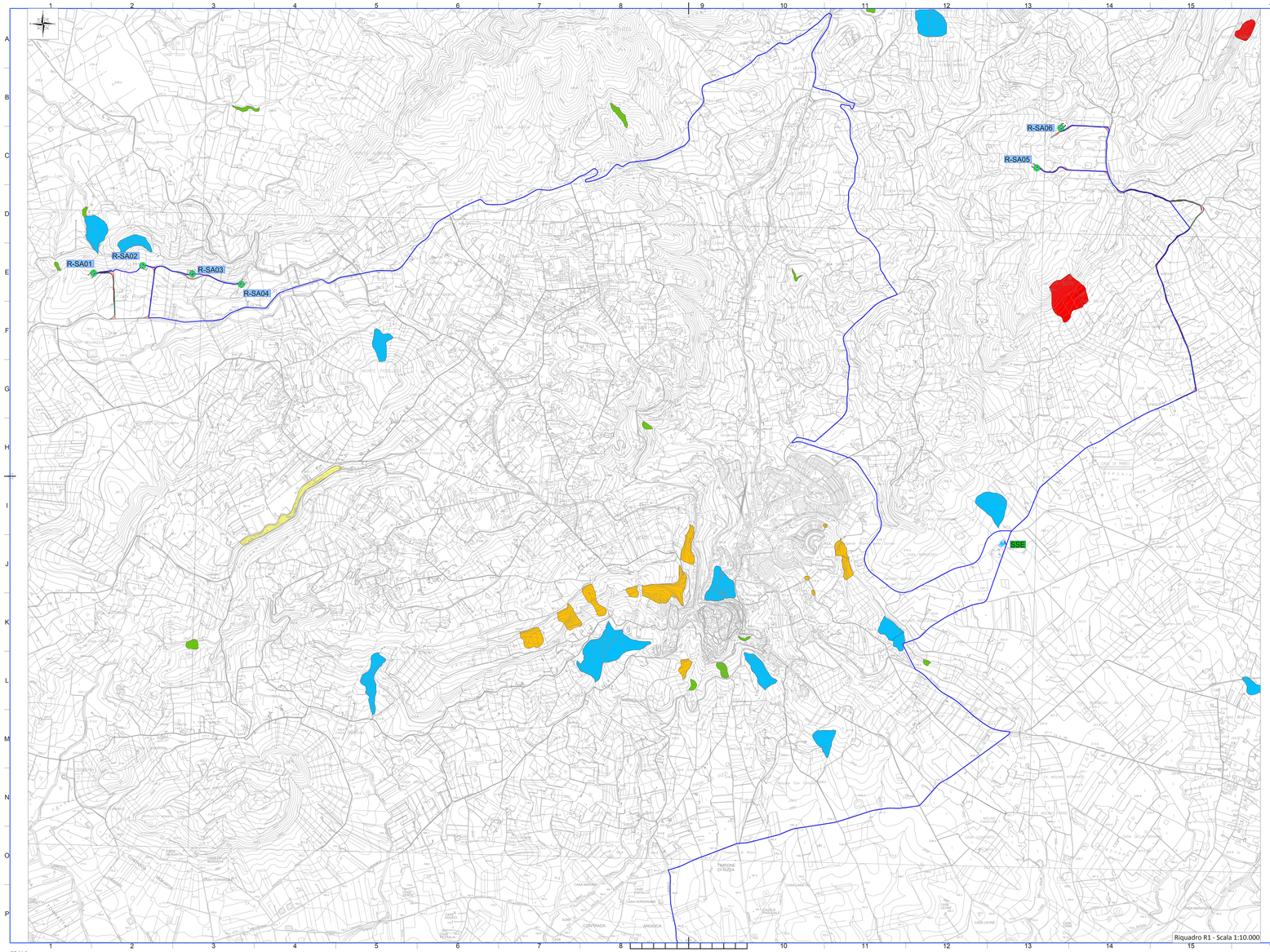

Riquadro R1 - Scala 1:10.000

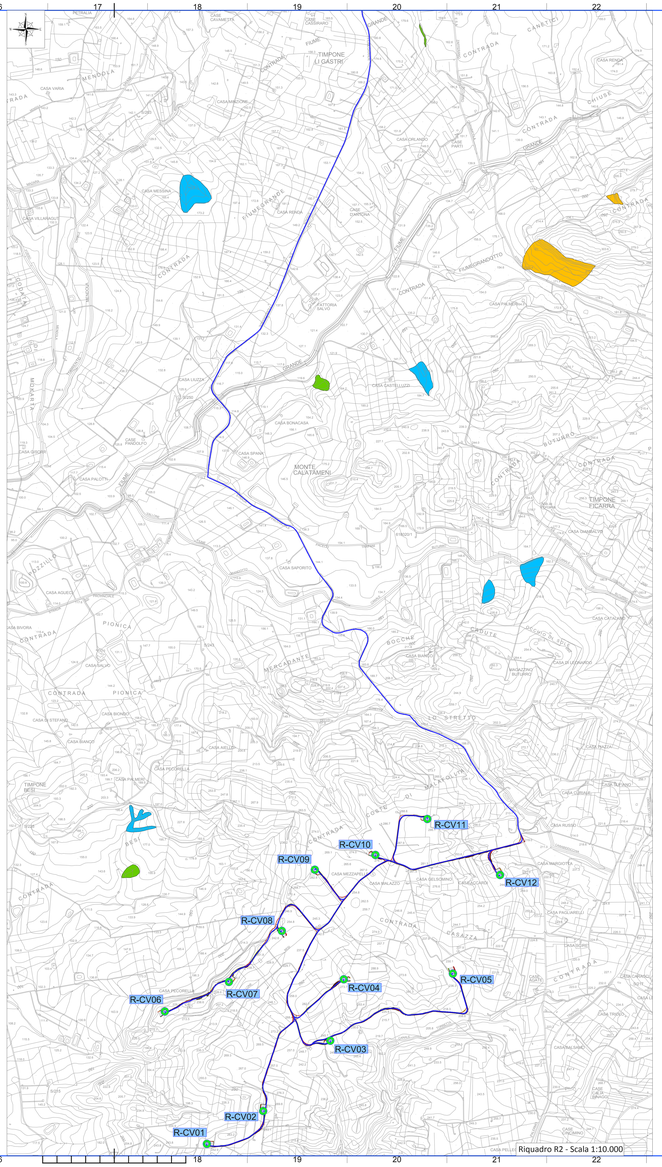

Riquadro R2 - Scala 1:10.000

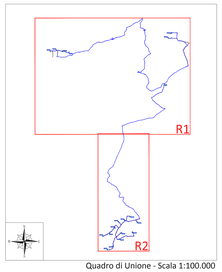

Quadro di Unione - Scala 1:100.000

LEGENDA

- Pericolosità P0
- Pericolosità P1
- Pericolosità P2
- Pericolosità P3
- Pericolosità P4

Dati desunti dalla cartografia del PAI della Regione Sicilia, relativa al Bacino Idrografico del Fiume Birgi (051) e al Bacino Idrografico del Fiume Arena (054), utilizzando gli shapefile disponibili sul sito del Sistema Informativo Territoriale della Regione Sicilia

LEGENDA

- R-SA-XX Posizione e nomenclatura dell'aerogeneratore di nuova realizzazione
- R-SE Posizione Sottostazione elettrica
- Layout cavi in MT

REGIONE SICILIA
Provincia di Trapani
COMUNI DI SALEMI E CASTELVETRANO

PROGETTO

POTENZIAMENTO PARCO EOLICO SALEMI-CASTELVETRANO

PROGETTO DEFINITIVO

COMMITTENTE

ERG Wind Sicilia 6

PROGETTISTA

Hydro Engineering s.s.
di Gerrisma e Mariano Galdo
via Rossotti, 39
36022 Arcenno (VI) Italy

ORDINE DEGLI INGEGNERI PROV. VICENZA Dott. Ing. Mariano Galdo N. 1895

OGGETTO DELL'ELABORATO

CARTA DEI VINCOLI NELL'AREA DI INTERVENTO
PERICOLOSITA' DA PAI

REV.	DATA	ATTIVITA'	REDATTO	VERIFICATO	APPROVATO
0	20/07/2018	PRIMA EMISSIONE	GL	VF	MG

CODICE PROGETTISTA	DATA	SCALA	FORMATO FOGLIO	CODICE COMMITTENTE				
				DIS	DISCIPLINA	SEZIONE	CAP	REV
	20/07/2018	1:10.000	A1x3	1 di 1	SAL	ENG	TAV	0051	00

NOME FILE: SAL-ENG-TAV-0051 - 00.dwg

Vietata la riproduzione o la diffusione a terzi del presente documento che non può essere ceduto neppure parzialmente senza il suo autorizzazione scritta.

ISO A1x3